



Province
de Liège

Tourisme

ÉTONNER
l'Ardenne
ENCHANTER

En route vers l'Ardenne

ROUTE BUISSONNIERE



Route des Légendes

Route des Panoramas

▲ Itinéraires balisés
& Route 66

▲ Sites & Attractions
touristiques

▲ Salés & Sucrés
du terroir

www.liegetourisme.be

LA WALLONIE.
LA CHALEUR DE VIVRE



Séduisants tours et détours



Pour découvrir la Province de Liège dans toute son authenticité, suivez nos routes touristiques. Un excellent réseau de treize itinéraires balisés et, en bonus, celui de la Route nationale 66 invitent à visiter une région où paysages somptueux, contrastés, harmonieux et montagnes à taille humaine se découvrent à chaque virage : la merveilleuse Ardenne liégeoise est à portée de la main...

Que ce soit en voiture, à moto ou à vélo (pour les plus courageux), entrez dans ce fabuleux pays secret, celui des paisibles villages au charme fou, blottis au fond d'une vallée, celui des petits vallons formés par des ruisseaux torrentueux et enchanteurs, celui des fagnes mystérieuses, celui des sommets panoramiques.

Pour agrémenter vos périples, nous avons associé quelques propositions de sorties de route qui jalonnent chaque circuit-découverte. Musées éducatifs, sites attrayants, parcs d'attractions magiques... que de l'amusement et de l'enrichissement culturel pour tous.

Enfin, les produits du terroir, véritables ambassadeurs de la gastronomie régionale, devaient être mis à l'honneur. Placés dans un contexte touristique, ils constituent d'autres sorties de route... des saveurs exquises cette fois.

N'est-il pas temps de partir vers ce pays gourmand et généreux de nature ?

La Directrice
de la Fédération du Tourisme
de la Province de Liège

Le Député provincial en charge du Tourisme
et Président de la Fédération du Tourisme
de la Province de Liège

- ▲ Éditeur responsable :
Province de Liège,
18a place Saint-Lambert
B - 4000 Liège
- ▲ Réalisation : Cellule Rédaction
Begoña BARRERO - Annie HALLEUX
- ▲ Mise en page : Studio Graphisme F.T.P. Liège
Marianne HALIN
- ▲ Crédit photographique : Nicole DETILLEUX -
Marie- Frédérique DODET - Yves GABRIEL -
Patrice MORAY - Photos également fournies
par différents sites et attractions touristiques
- ▲ Imprimerie Massoz - Alleur
- ▲ Diffusion et dépôts : Jacques DIERICKX
- ▲ N° ISSN 0033- 1872 • 02/2014/20M
- ▲ Avertissement : la Fédération du Tourisme ne
peut être portée responsable de toute modifi-
cation de tracés, de balisages ou autres.
- ▲ Informations arrêtées en date du 25/10/2013



Des Sources 6
 Au départ de **Chaufontaine** (de Verviers, de Spa...), suivez la Route des Sources. Un itinéraire long de 131 km qui conduit à la découverte des vertes vallées de la Vesdre et de la Hoëgne. Sources, cascades, rivières, fontaines... l'Ardenne Bleue trouve ici tout son sens.



Des Vergers 12
 Au départ de **Herve** (de Visé, d'Aubel, de Welkenraedt...), parcourez la Route des Vergers. Un circuit de 86 km au cœur même du paisible pays de Herve réputé pour ses produits délicieusement naturels puisés dans le vivier des terroirs locaux.



Des Châteaux 18
 Au départ de **La Calamine** (de Raeren, de Gemmenich...), empruntez la Route des Châteaux. Près de 80 km, de bourgs en châteaux, au surprenant pays des Trois Frontières (Belgique, Pays-Bas, Allemagne).



Fagnes et Lacs 24
 Au départ de **Malmédy** (d'Eupen, de Bütgenbach...), répondez à l'invitation de la Route Fagnes et Lacs. Un périple de 143 km en bordure des grands lacs de l'Est, à la crête du haut plateau fagnard.



Ourtal 30
 Au départ de **Saint-Vith** (de Manderfeld, de Reuland...), partez sur l'Ourtal Route. Une boucle de 108 km au sud des Cantons de l'Est, de collines en vallées pittoresques, vers des panoramas grandioses et des villages de caractère.



Sommets Lienne-Amblève 36
 Au départ de **Trois-Ponts** (de Stavelot, de Lierneux...), découvrez la Route Sommets Lienne-Amblève. Une excursion de 137 km au cœur de la merveilleuse Ardenne liégeoise. De vallées en collines escarpées, la Route Sommets Lienne-Amblève offre d'époustouflants panoramas.



Des Panoramas 42
 Au départ de **Trois-Ponts**, suivez la Route des Panoramas. Une promenade voiture de 50 km (2 boucles de 25 km), à la découverte des paisibles petits villages de l'entité de Trois-Ponts : Basse-Bodeux, Logbiermé, Mont Saint-Jacques et Wanne. Toute la beauté de l'Ardenne liégeoise.



Des Légendes 50
 Au départ de **Aywaille/Remouchamps** (de Werbomont, de Sprimont...), laissez-vous tenter par la Route des Légendes. Près de 120 km au val d'Amblève, riche en joyeuses cascates, routes sinueuses et mystérieuses légendes. L'Ardenne va vous enchanter...



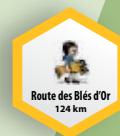
Buissonnière 56
 Au départ de **Tilff** (de Hamoir, d'Anthignes...), jouez à l'écolier sur la Route Buissonnière. Ce circuit de 124 km emprunte de petites routes tranquilles, longe les berges de l'Ourthe et vous emmène au seuil du Condroz liégeois. Il a été baptisé Route Buissonnière en raison de son caractère champêtre et bucolique.



Romantique 62
 Au départ de **Huy** (d'Ouffet, de Modave...), prenez le temps de musarder le long de la Route Romantique. Au terroir des Condruses, vous attendent quelque 124 km à travers halliers et bosquets, à la rencontre de curieux châteaux et d'antiques demeures de pierres blanches ou grises.



Hesbaye Insolite 68
 Au départ de **Amay** (de Burdinne, du château d'Oteppe...), vagabondez au gré de la Route Hesbaye Insolite. 100 km à peine, pour aller à la rencontre de paysages étonnants, de châteaux de rêves et de vieux villages au charme suranné.



Des Blés d'Or 74
 Au départ de **Waremme** (d'Omal, de Lincet...), répondez à l'appel de la Route des Blés d'Or. Une balade de 124 km au cœur des opulentes moissons, véritable havre de quiétude.



Jolie 80
 Au départ de **Hannut** ou de **Waremme***, laissez-vous tenter par la Route Jolie. En venant du Nord du pays, voici une... jolie façon de se diriger vers la merveilleuse Ardenne, par des chemins moins fréquentés ô combien pittoresques. Près de 100 km à travers les paysages hesbignons et condruziens.

**Hannut-Waremme : jonction des deux routes à Braives*



BONUS

Route 66 86
 A l'instar de la mythique Route US 66, la RN66 de la province de Liège est un axe touristique typique qui relie Huy à Trois-Ponts. Au départ de **Huy**, en val de Meuse, pendant près de 60 km, suivez la «Highway» 66 provinciale par monts et par vaux et profitez des suggestions de sorties de route avant d'arriver, ébloui, à Trois-Ponts, localité ardennaise.

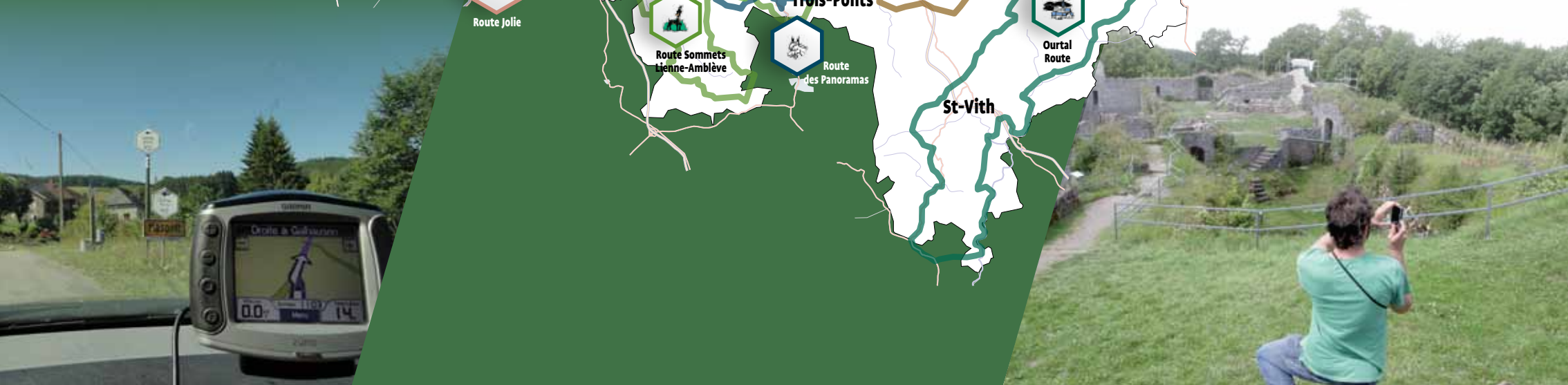
Des routes à vivre



A l'exception de la Route Jolie qui, pour nos visiteurs venant du Nord, permet le transit aisé vers l'étonnante Ardenne et la Route 66 (axe Huy-Trois-Ponts), les routes balisées forment des circuits fermés, à parcourir dans le sens des aiguilles d'une montre ; il vous est donc loisible d'entamer et de terminer vos promenades où bon vous semble. Les panneaux hexagonaux sont, en général, placés du côté droit de la route, avant les carrefours. Sauf indication contraire, l'itinéraire suit la route ou le chemin principal.

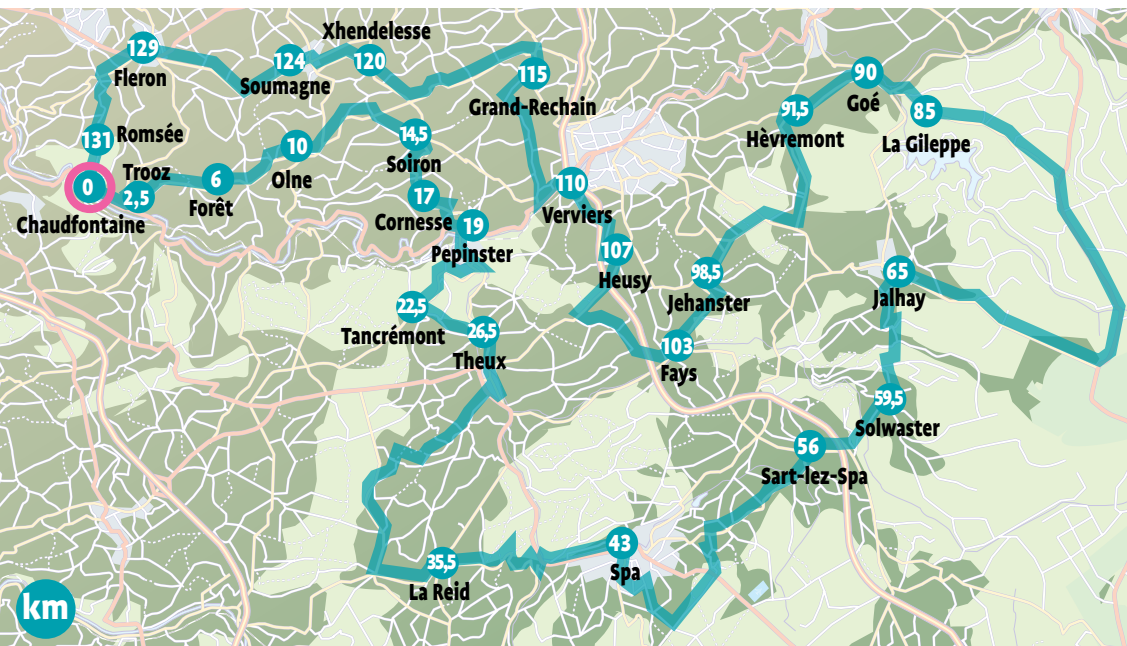
Côté pratique, en plus du balisage, pour vous aider à vous repérer sur le terrain, une carte complète la description de chaque circuit.

Conseil : prenez votre temps et n'oubliez pas d'emporter votre appareil photographique ou votre smartphone, les beaux sujets ne manquent pas.





• Village de Forêt



Au pays de l'or bleu

• Spa - Les Thermes



Sur les premiers contreforts de la fabuleuse Ardenne, la Route des Sources vous emmène au pays de l'or bleu. Elle prend tout naturellement son départ à Chaudfontaine, lieu unique de sources chaudes dans le Benelux, trouve un majestueux point d'orgue à Spa, perle de l'Ardenne et aboutit à Verviers, capitale wallonne de l'eau.

Victor Hugo surnomma jadis Chaudfontaine «Violette des stations thermales». En longeant la Vesdre qui serpente agréablement jusqu'à Verviers, on arrive à Trooz, une commune industrielle déjà très active sous l'ancien Régime.

Olne, labellisé un des «Plus beaux villages de Wallonie» est merveilleusement homogène ! Il doit sa fortune (aux XVII^e et XVIII^e s.) aux cloutiers, qui fournissaient toute la région. La tour de l'église Saint-Sébastien remonte à l'an 1584.

Notre promenade amorce une grimpe vers Forêt dès le centre du bourg. En montant en lacets vers le hameau, on ne manque pas d'être frappé par l'aspect pelé de ces hautes collines. Le site a un petit goût d'alpages ! On laisse à l'entrée, sur la droite, le château reconstruit après 1945 (où des résistants furent fusillés durant la guerre). Avant de poursuivre vers Olne, arrêtez-vous à proximité de la petite église et faites, à pied, le tour de l'esplanade délicieusement hors du temps.

On flâne volontiers à pied dans les ruelles de la localité, où le moellon calcaire donne le ton. Tous les deux ans, ce cadre accueille la brillante fête d'époque «Olne Autrefois».

Soiron est également labellisé parmi les «Plus Beaux Villages de Wallonie». La localité compte de nombreuses vieilles maisons de style Renaissance. Le donjon de l'église remonte au début du XI^e s., avec un clocher du XIV^e s.



• Theux
Charmille du Haut-Marais

Chaufontaine - Chocolatier Galler
Pralines, barres de chocolat fourrées,
langues de chat, glaces...

Rue de la Station 39
Vaux-Sous-Chèvremont
Tél. +32 (0)4 367 22 11 - www.galler.com

Verviers - Tarte au riz

Véritable ambassadeur de Verviers
à l'extérieur, «Li blanke dorèye»
est en vente dans la plupart des
boulangeries-pâtisseries de la région
verviétoise

Tél. +32 (0)87 30 79 26
www.paysdesvesdre.be

Verviers - Ets Jean-Philippe Darcis
Chocolats, glaces, pralines, pâtisseries
et macarons

Crapaurue 121
Tél. +32 (0)87 33 98 15 - www.darcis.be

Spa - La Bobeline

Les bières de Spa (blonde, brune et
blanche fraise). Dégustations dans les
cafés-brasseries de Spa

Tél. +32 (0)479 33 13 00
www.bobeline.be

Eaux de Spa

Spa Reine, Spa Barisart, Spa Marie-
Henriette, Spa & Fruits.

Usine Spa - Monopole
Rue Auguste Laporte, 34
Tél. +32 (0)87 79 41 14
www.eaudysseedespa.be

Cornesse - Pommelou

Production d'apéritifs aux vins de
fruits

Ferme de Louhaut
Tél. +32 (0)498 53 93 48

Grand-Rechain -

Les Apéros de Philomène

Apéritifs artisanaux à base de plantes

Rue de la Chapelle 6
Tél. +32 (0)87 31 60 87
www.aperodephilomene.com

Theux - Vins et élixirs

du Pays de Franchimont
Fabrication de vins de fruits (Fleur de
Franchimont, Rosée de Spa...)

Rue C. Rittweger 2
Tél. +32 (0)87 53 06 10
www.fleurdefranchimont.be



Info

Maison du Tourisme des Thermes & Coteaux - avenue des Thermes 78b - 4050 Chaufontaine
Tél. +32 (0)4 361 56 30 - www.thermesetcoteaux.be

Maison du Tourisme du Pays de Vesdre - rue Jules Cerexhe 86 - 4800 Verviers
Tél. +32 (0)87 30 79 26 - www.paysdesvesdre.be

Maison du Tourisme du Pays des Sources - Pouhon Pierre-le-Grand - rue du Marché 1a - 4900 Spa
Tél. +32 (0)87 79 53 53 - www.paysdessources.be



Un avant goût avant les fagnes, toutes proches. De la réserve naturelle, la route rejoint Verviers par le chemin des écoliers.

A voir à Goé, la curieuse église au clocher torsadé.

Polleur offre une belle homogénéité de l'habitat. Les parties les plus anciennes de l'église remontent au XIII^e s. tandis que le vieux pont (XII^e s.) se trouvait sur l'antique voie romaine allant de Trèves à Tongres. Sur la route de Verviers, Fays offre encore quelques paysages harmonieux et la vue sur un château du XVIII^e s.

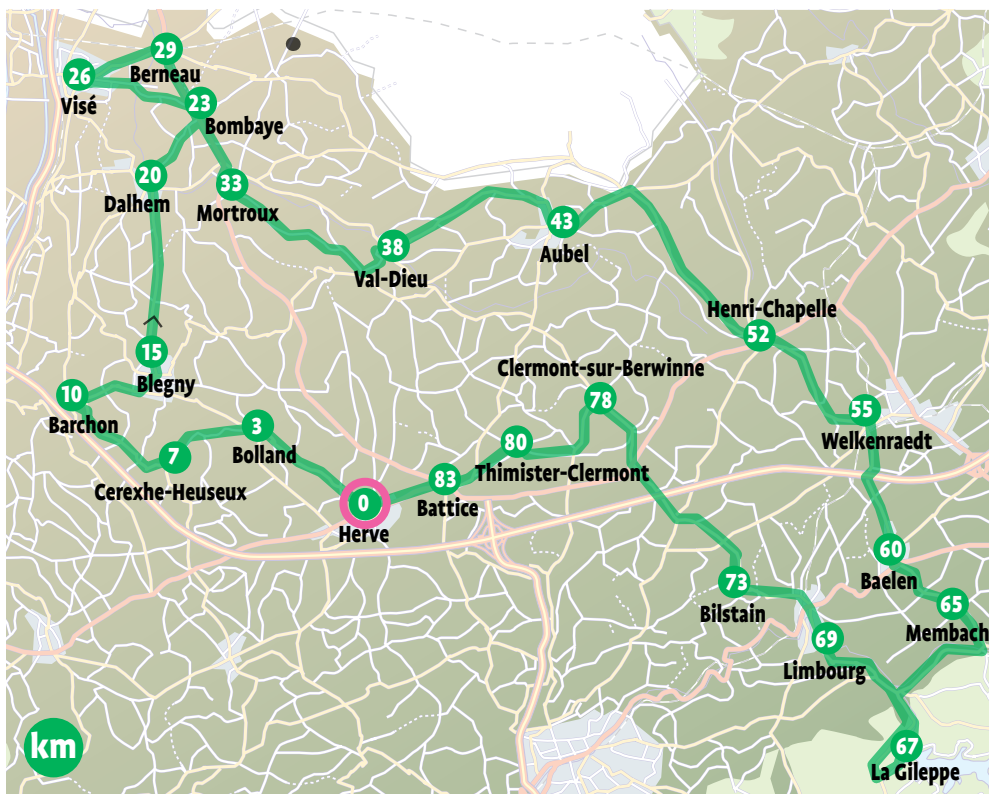
Verviers a connu un passé prestigieux grâce à son industrie lainière.

Mais la ville, résolument tournée vers le futur, affirme son rôle de capitale wallonne de l'eau. Au propre comme au figuré, les fontaines jaillissent des sols verviétois et la Maison de l'Eau, sise dans l'ancienne manufacture de draps de Bonvoisin, est un vibrant hommage à la Vesdre.

La fin de la route effectue une petite incursion à la lisière du pays de Herve, le royaume des bocages. Cette route balisée (Route des Vergers) est marquée par une diversité paysagère étonnante.



• Le Pays de Herve : un paysage rural d'exception



• Balade sur la Ligne 38



Vous allez vivre un périple plein de saveurs et de senteurs à travers le Pays de Herve, une contrée où bocages, haies et vergers hautes-tiges composent un paysage rural d'exception.

La route démarre devant la Maison du Tourisme du Pays de Herve. N'hésitez pas à en pousser la porte avant de partir en promenade. Ainsi, vous découvrirez une offre importante de brochures et folders touristiques mais surtout un éventail des produits du terroir local : fromage de Herve, sirop, cidre, bière... tant de bonnes choses à «vivre» au fil de la Route des Vergers...

Autrefois gare ferroviaire, ce bâtiment en briques rouges fut construit en 1872 par la Compagnie de l'Est Belge, lors de la création de la Ligne 38, reliant Plombières à Chênée (Liège). Désormais intégrée au réseau RAVEl, elle est devenue l'une des plus belles voies vertes de Belgique, réservée aux promeneurs, joggers, cavaliers et VTTistes.

Capitale de son pays, Herve a gardé un cachet authentique. La ville s'articule autour de son église, dédiée à

la Vierge et à Saint-Jean-Baptiste. L'édifice actuel date du XVII^e s., mais la tour massive en moellon de calcaire, haute de 21 m, date du XIII^e s. Elle est surmontée d'un clocher hélicoïdal, dit «tors» dont les arêtes tournent afin de diminuer la résistance face au vent. Les Six Fontaines sont un autre symbole de la ville de Herve. Ce bâtiment rectangulaire en briques est constitué de sept arches. Chacune renferme un bac rectangulaire en pierre calcaire, appelé batche, dans lequel l'eau est recueillie.

Franchissez le pont Malakoff surplombant la ligne de chemin de fer et dirigez-vous vers le village de Bolland. Arrêtez-vous un instant au centre du village pour y découvrir le château et son vaste domaine, le plus grand ensemble classé du Pays de Herve.



• Aubel
Abbaye du Val-Dieu



• Blegny-Mine ! Une foule d'activités pour petits et grands

Blegny-Mine, patrimoine mondial de l'Unesco

Peu après la fermeture du charbonnage en 1980, le site minier de Blegny-Trembleur fut aménagé en un complexe touristique destiné à perpétuer le souvenir de l'activité houillère liégeoise et du labeur de ses mineurs. Aujourd'hui, Blegny-Mine propose une attraction exceptionnelle, unique en Europe : la descente dans les galeries souterraines de cet authentique charbonnage. Depuis juillet 2012, Blegny-Mine est reconnu au patrimoine mondial de l'Unesco.

Poursuivez votre chemin en direction de la vieille ville de Dalhem. Haut lieu historique du Pays de Herve, elle fut autrefois capitale de son comté suite à l'édification, au XI^e s., d'une puissante forteresse. Nichée

sur un éperon rocheux, elle permettait le contrôle des routes de la rive droite de la Meuse vers Maastricht, Tongres, Liège, Huy et Aix-la-Chapelle. Détruite en 1648 par les Hollandais, il ne subsiste aujourd'hui plus qu'un pan de mur. Sur votre gauche, la poterne du Wichet de la Rose, construite en 1520, donne accès à la ville basse, par des escaliers bordés de jardins en terrasses.

Franchissez le pont enjambant la Berwinne et remontez vers le village de Bombay pour ensuite rejoindre Mortroux. Cette charmante petite localité, blottie entre deux vallons, a gardé son aspect ancien grâce notamment aux demeures datant des XVII^e et XVIII^e s., et au ruisseau d'Asse qui divise la rue principale.

Des abbés et de la bière

L'abbaye du Val-Dieu fut construite en 1216 par des moines de l'ordre de Cîteaux. La brasserie, réinstallée en 1997 dans l'enceinte même de l'abbaye (possibilité de visite), s'est inspirée des recettes utilisées autrefois par les anciens moines brasseurs, faisant, dès lors, perdurer la tradition ancestrale.

Centre économique au cœur du Pays de Herve, Aubel possède des demeures remarquables qui attestent de la richesse passée de la petite bourgade. Sitôt que l'on s'éloigne vers les campagnes, ce sont les fermes cossues qui émaillent un paysage de bocages. Une autre caractéristique d'Aubel : son activité agro-alimentaire, tout simplement indissociable.

Sorties de route



Blegny-Mine Patrimoine mondial de l'Unesco

Descente dans les galeries souterraines d'un authentique charbonnage. Musée, plaine de jeux, tortillard...

Rue Lambert Marlet 23
Tél. +32 (0)4 387 43 33
www.blegnymine.be

Visé - Musée régional d'Archéologie et d'Histoire

Mise en valeur des artistes locaux et du patrimoine de la Basse-Meuse liégeoise

Rue du Collège 31
Tél. +32 (0)4 374 85 63
www.musee devise.be

Visé - Collégiale Saint-Martin et Saint-Hadelin

Châsse et buste de Saint-Hadelin, monument funéraire de Delcour et Lutrin - Pelican

Place de la Collégiale
www.visé.be

Aubel - Abbaye du Val-Dieu

Lieu culturel et touristique pour découvrir le monastère, la brasserie, le parc et le restaurant «Casse-croûte»

Val-Dieu 227
Tél. +32 (0)87 69 28 28
www.val-dieu.net

Hombourg - Cimetière américain d'Henri-Chapelle

Près de 8000 soldats américains (40-45) y reposent

Route du Mémorial américain 159
Tél. +32 (0)87 68 71 73
www.paysdeherve.be

Herve - Espace des Saveurs & Découvertes

Découverte des produits du terroir (spectacle multimédia)

Place de la Gare 1
Tél. +32 (0)87 69 31 70
www.espacedessaveurs.be

Bilstain - The Wolf Conservation Center

Rencontre avec des loups. Visite sur rendez-vous

La Moutarde 13
Tél. +32 (0)87 44 66 65
www.wolf-center.eu

• Limbourg - Place Saint-Georges

La cité des ducs

La route quitte les prairies pour rejoindre, via Baelen et sa curieuse église dotée d'un clocher hélicoïdal, la petite ville moyenâgeuse de Limbourg. Sur son éperon rocheux, elle a magnifiquement résisté au temps et préservé son remarquable ensemble architectural. La place Saint-Georges est classée patrimoine majeur de Wallonie.





Aubel - Brasserie du Val-Dieu
Bières inspirées des recettes des moines-brasseurs

Val-Dieu 225
Tél. +32 (0)87 68 75 87
www.val-dieu.com

Aubel - Cidrierie Stassen
Cidres naturels ou aromatisés et produits non alcoolisés

Rue Kan 7
Tél. +32 (0)87 66 03 21
www.stassen.be

Aubel - Siroperie Meurens
Sirop de pommes, de poires... le vrai sirop de Liège

Rue Kan 2
Tél. +32 (0)87 32 27 20
www.sirop-de-liege.com

Henri-Chapelle - Siroperie Charlier
Trois variétés de sirop : sûr, demi-sûr et doux

Couhaye 14
Tél. +32 (0)87 68 17 95
www.siropcharlier.be

Aubel - Siroperie artisanale
Sirop pur fruits, de jus de pommes et 13 parfums de confitures

Rue Saint-Antoine 16
Tél. +32 (0)87 68 64 38
www.sirop.be

Herve - Fromagerie du Vieux Moulin
Découverte du fromage de Herve

Sur la Commune 14 - Battice
Tél. +32 (0)87 67 42 86
www.fromagerie-du-vieux-moulin.be

Herve - Herve Société
Fromage de Herve AOP, Bouquet des Moines, Bleu des Moines...

Rue de Charneux 32
Tél. +32 (0)87 69 35 51
www.herve-societe.be

Barchon - Chocolaterie B. Schonmacker

Visite sur rendez-vous
Rue L. Jungling 29
Tél. +32 (0)4 387 72 43
www.chocolaterie-schonmacker.be



• Clermont-sur-Berwinne, un des plus beaux villages de Wallonie.

De Limbourg, la route traverse la Vesdre et remonte vers le plateau de Herve. Clermont-sur-Berwinne compte parmi les «Plus Beaux Villages de Wallonie». Entouré d'étendues herbagères, entrecoupées de haies vives, le village de Clermont occupe le sommet d'un promontoire que domine l'imposante église Saint-Jacques le Majeur (XVIIe s.).



• Herve
Espace des Saveurs

Le village de Thimister doit son nom au thym que l'on cultivait à l'époque médiévale. Durant des siècles, la principale activité de la localité fut l'agriculture. Les vergers remplis de pommiers et de poiriers donnèrent l'idée à Léon Stassen (Aubel, en 1895) et Joseph Ruwet (Thimister, en 1898) de fabriquer un produit nouveau pour la région : du cidre, cette boisson fermentée à base de pommes, typique de la région.

• Le fromage de Herve, un goût inimitable



Info

Maison du Tourisme du Pays de Herve - place de la Gare 1 - 4650 Herve
Tél. +32 (0)87 69 31 70 - www.paysdeherve.be

Maison du Tourisme du Pays de Vesdre - rue Jules Cerexhe 86 - 4800 Verviers
Tél. +32 (0)87 30 79 26 - www.paysdevesdre.be

Maison du Tourisme de la Basse-Meuse - rue des Béguines 7 - 4600 Visé
Tél. +32 (0)4 374 85 55 - www.basse-meuse.be



• Raeren - Château et musée de la Poterie



• Montzen - Château Graaf



Entre terre, pierre et fer

• Hergenrath
Château Eyneburg



La Route des Châteaux propose un circuit à travers des contrées qui furent jadis, tantôt hollandaises ou prussiennes, tantôt belges ou allemandes, et qui regorgent de coins de nature enchanteurs, de délicieux villages ruraux et d'un grand nombre de châteaux.

Elle entame son parcours dans l'entité de La Calamine (Kelmis) qui tire son origine d'un minerai de fer, appelé calamine, jadis abondant dans le sous-sol et exploité jusqu'à la fin du XIX^e s. En 1816, lors du Traité des Limites, la Prusse et les Pays-Bas ne pouvant se départager sur l'appartenance de ce territoire, créèrent sous leurs autorités l'Etat de Moresnet-Neutre. Celui-ci sera rattaché en 1919 à la Belgique, au même titre que les Cantons de l'Est. Peu avant le village d'Hergenrath, un petit chemin mène à droite au château d'Eyneburg, caché dans les frondaisons. Ce manoir, un des rares dans la région qui ne soit pas entouré de douves, est aussi appelé Emmaburg. Après le bois de Brennhaag, la route traverse Hauset qui,

comme Raeren, connut son apogée au XVI^e s. grâce à la poterie. La route franchit une première fois la Gueule, une rivière qui prend source près de la frontière allemande. A l'entrée du village d'Eynatten, se dresse le château Herrenhaus ou Amstenrather Haus, entouré de douves. A un jet de pierres de cet édifice, gisent les ruines de Vlattenhaus.

Implanté en bordure de l'Hertogenwald, Raeren se compose de sept hameaux et autant de châteaux. Celui de Burg-Raeren, devenu le musée de la Poterie, expose plus de 2000 pièces retraçant l'histoire et les traditions de la renommée poterie de Raeren qui, du XIV^e au XIX^e s., a marqué de son empreinte le village et ses alentours. Parmi les autres édifices remarquables que



• Kettenis
Château de Libermé



• Moresnet
Le viaduc est
le plus long d'Europe
(1.107 m)

compte la localité, citons le Haus Raeren (XV^e s.), également entouré de douves et qui présente l'aspect d'une grosse tour massive.

Une histoire de rails

L'ancienne gare de Raeren constitue un excellent point d'accès au nouveau RAVeL de la Vennbahn. Lovée entre les deux sites des Trois Frontières, la Vennbahn a rempli le rôle de liaison ferroviaire entre Aix-la-Chapelle et le nord du Luxembourg pendant plus d'un siècle. Elle s'expérimente tout au long de ses 125 km et permet de profiter en toute décontraction de randonnées cyclables et pédestres sur cette voie verte unique. Poursuivez votre route en

direction de Kettenis. A l'entrée de la localité, se dévoile le château de Libermé, bâti en 1534. L'église gothique (XIV^e s.) et la chapelle Saint-Roch méritent le détour. La promenade se poursuit par la traversée de Walhorn, vieux village cité pour la première fois en 888. Au-delà de l'église (XIV^e s.), le hameau d'Astenet recèle les châteaux de Mùthof-Neuhaus et de Thor, abritant de magnifiques tapisseries.

Lontzen était jadis seigneurie indépendante. Son église du XVIII^e s., son château, visible de loin et ses fermes, lui donnent un charme pittoresque. Au hameau de Lontzen-Busch, la Route

des Châteaux continue vers Montzen-Moresnet. Il vous est cependant loisible d'effectuer une petite boucle de 6 km vers Henri-Chapelle, laquelle vous guidera aux portes du château de Baelen et du vieux château de Ruyf. A Moresnet, impossible de passer sous silence le viaduc, le plus long ouvrage ferroviaire métallique d'Europe. D'une longueur totale de 1107 mètres, il culmine à près de 60 mètres au-dessus du cours de la Gueule.

La Route des Châteaux remonte ensuite vers Montzen, juste avant le viaduc. Toutefois, un détour par le centre de Moresnet vous permettra de découvrir les ruines du château

Sorties de route



Kelmis
Musée de la Vallée de la Gueule
L'histoire de Moresnet-Neutre et de l'extraction du minerai de zinc

Maxstrasse 9
Tél. +32 (0)87 65 75 04
www.eastbelgium.com

Raeren
Château & musée de la Poterie
L'univers des potiers de Raeren (+ de 2000 pièces)

Burgstrasse 103
Tél. +32 (0)87 85 09 03
www.toepfereimuseum.org

Moresnet - Calvaire monumental
Décor idyllique pour cette réalisation unique en Europe

Arnold Franck Platz 1
Tél. +32 (0)87 78 61 58
www.moresnet-chapelle.com

Gemmenich - Site des Trois Frontières & Tour Baudouin
Sur le site des trois bornes (B-D-NL), la tour panoramique surplombe de vastes panoramas forestiers

Rue des 3 Bornes 99
Tél. +31 (0)43 306 10 19
www.drielandenpunt.be

Lontzen
Musée de l'Histoire locale
Exposition de documents, photos, livres et monnaies

Schlosstrasse 10
Tél. +32 (0)87 65 26 29
www.eastbelgium.com

Hombourg - Cimetière américain d'Henri-Chapelle
Près de 8000 soldats américains (40-45) y reposent

Route du Mémorial américain 159
Tél. +32 (0)87 68 71 73
www.paysdeherve.be

• Calvaire
de Moresnet

d'Alsenberg, dont il subsiste un donjon, et derrière la maison à colombages, le château de Bempt datant du XVII^e s. A Montzen, la jolie place constitue, avec son kiosque à musique et sa fontaine, un ensemble homogène. Les deux chemins à la sortie du village conduisent aux châteaux de Streversdorp (à gauche) et de Broich (à droite). Poursuivez votre route en direction de Hombourg. La construction du château de Vieljaeren remonte en partie au XIII^e s.

Belgique, Pays-Bas ou Allemagne ?

Le balisage suit la crête vers Visé avant de pénétrer dans l'enclave des Fourons, dans la localité de Fouron-Saint-Pierre. Cette ancienne terre d'Empire appartenait jadis à la Commanderie de l'Ordre Teutonique. Le château éponyme (XVII^e s.) est perché de nombreux étangs et constitue un des plus beaux bijoux de la Route des Châteaux.



Salés/Sucrés du terroir

Hombourg - Brasserie Grain d'Orge
Bières artisanales (Brice, Joup),
dégustations, colis cadeaux
Rue Laschet 3
Tél. +32 (0)87 78 77 84
www.grain-dorge.com

Raeren - Conserverie et Moutarderie
Sauces et plats préparés
Rue d'Eynatten 20
Tél. +32 (0)87 85 80 10
www.moutarderie.be

Raeren - Distillerie Radermacher
Liqueurs, apéritifs et eaux-de-vie
Rue de l'Hôpital 50
Tél. +32 (0)87 85 82 32
www.distillerie.biz



Info

Maison du Tourisme des Cantons de l'Est - place Albert I^{er} 29a - 4960 Malmedy
Tél. +32 (0) 80 33 02 50 - www.eastbelgium.com

Maison du Tourisme du Pays de Herve - place de la Gare 1 - 4650 Herve
Tél. +32 (0)87 69 31 70 - www.paysdeherve.be

• Balade sur le RAVeL
Ligne 47



• L'imposante tour Baudouin dans le paysage verdoyant des Trois Frontières

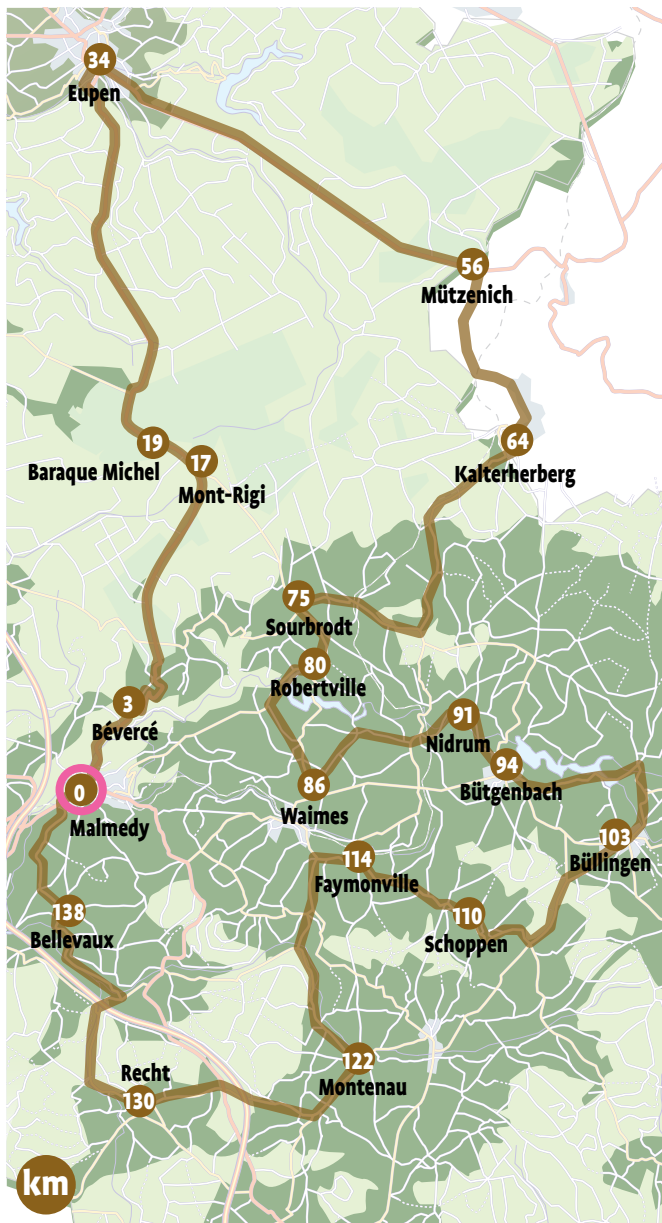


Cette dernière remonte ensuite vers la frontière hollandaise près de La Planck pour aboutir à Teuven. La construction du château de Hof de Draeck remonte au XVI^e s. tandis que le château de Sinnich, un ancien prieuré des chanoines, a conservé une tour romane datant de la fin du XIII^e s. La route oblique ensuite à gauche vers le château d'Obsinnich (1730) et grimpe en épingle à cheveux dans le bois vers Sippenaeken. Au loin, se profile déjà la silhouette majestueuse du château de Beusdael. Son imposant donjon, large de 12 m et haut de 28 m, date du XIII^e s. et est flanqué d'une flèche élançée.

L'itinéraire se poursuit en direction de Gemmenich en offrant, à Plombières, un panorama sur la vallée de la Gueule. A la sortie du village, vous pouvez rejoindre les Trois Bornes, point culminant des Pays-Bas (322,5 m d'altitude !) mais surtout point de rencontre des frontières belge, néerlandaise et allemande, symbolisé par trois bornes en pierre. Du haut de la tour Baudouin, culminant à 35 m, se déploie un vaste panorama unique sur le Limbourg hollandais, la région d'Aix-la-Chapelle et la vallée de la Gueule. Revoici La Calamine, destination finale de la Route des Châteaux.



• Fagnes mystérieuses



• La cathédrale de Malmédy



Un halo de mystère entoure le plateau des Hautes Fagnes. Une réserve naturelle qui devient implacable quand la neige et le froid se jettent sur elle et lui donnent toute la mesure de sa singulière beauté.

Malmédy, petite ville touristique ardennaise, est le point de départ de la route balisée. Fondée en 648 par saint Remacle qui y construisit un monastère, Malmédy est confortablement blottie dans le fond d'une vallée exceptionnellement verte.

L'ancien monastère est aujourd'hui devenu le cœur touristique et culturel de la ville. En effet, le nouveau «Malmundarium» est un espace dédié à l'histoire, à l'art et à la culture. Chaque année, le célèbre carnaval (Cwarmé en wallon) et ses masques traditionnels sont inscrits au programme des festivités malmédiennes.

Peu avant le village de Bévercé, la route se met à serpenter progressivement puis, grimpe avec quelques virages en lacets. Situé à

500 m d'altitude, Bévercé dispose du plus grand bike-park du Benelux (ouvert toute l'année); ce dernier se transforme, par temps de neige, en premier snowpark de Belgique. Par son altitude, le plateau des Hautes Fagnes regorge de possibilités de promenades, de sentiers vélos et de pistes de ski, surtout de fond.

A mi-chemin de la Baraque Michel et du Signal de Botrange (694 m, point culminant de la Belgique) : le Mont Rigi où est installée une station météorologique; en 1956, la température la plus basse relevée chuta à -25,2 C° !

L'accès au parc naturel se fait via la Maison du Parc naturel Hautes Fagnes-Eifel. Lieu de rendez-vous des randonneurs et des amis de la nature, on y



• Tout le plaisir de la glisse au sommet de la Belgique



Sorties de route

Malmedy - Malmundarium

Espace touristique et culturel : ateliers du cuir, du papier et du carnaval, œuvres du trésor de la cathédrale, expositions de prestige...

Place du Châtelet 9
Tél. +32 (0)80 79 96 68
www.malmundarium.be

Malmedy - Baugnez 44 - Historical Center

Musée consacré à la Bataille des Ardennes

Route de Luxembourg 10
Tél. +32 (0)80 44 04 82
www.baugnez44.be

Robertville - Maison du Parc naturel Hautes Fagnes-Eifel

Nouveau musée interactif des Hautes Fagnes, plaine de jeux, promenade en char-à banc...

Route de Botrange 131
Tél. +32 (0)80 44 03 00
www.botrange.be

Ardoisière de Recht - (Schieferstollen Recht)

Circuit souterrain pour admirer les salles d'extraction du schiste (pierre bleue)

Zum Schieferstollen 9a
Tél. +32 (0)80 57 00 67
www.schieferstollen-recht.be

Eupen - Centre Nature - Maison Ternell

Musée des fagnes et de la forêt, café-restaurant, plaine de jeux...

Ternell 2-3
Tél. +32 (0)87 55 23 13
www.ternell.be

Lac de Bütgenbach - Centre sportif & de loisirs Worriken

Village de vacances, camping, plage de sable et une multitude de loisirs actifs

Worriken 9
Tél. +32 (0)80 44 69 61
www.worriken.be

Robertville Château de Reinhardstein

Le Burg Metternich abrite une collection de meubles, armes et tapisseries

Chemin du Cheneux 50
Tél. +32 (0)80 44 68 68
www.reinhardstein.net

• Le barrage de la Gileppe

trouve les meilleurs points de départ pour un accès aux fagnes soit accompagné par un guide nature, soit en se procurant une carte de promenade.

Vers le sommet de l'Ardenne

Avec quelque 4100 ha de surface totale, les Hautes Fagnes constituent la plus grande réserve naturelle de Belgique. Depuis 1992, tourbières et landes y sont fortement protégées. Dans de nombreuses descriptions, les impressionnantes étendues inhabitées du plateau sont présentées comme de la nature à l'état brut, sauvage et intacte. Mais les apparences sont trompeuses. Les paysages des Hautes Fagnes ont en fait été considérablement modifiés par l'impact des activités an-

cestrales de l'homme.

Nous atteignons la Baraque Michel (675 m), qui fut en 1798 une hutte primitive en argile, en tourbe et en mottes de gazon. Un certain Michel Schmitz s'y installa. Comme un ermite, il y exerça une activité à la fois secourable et rémunératrice à l'égard des nombreux voyageurs qui suivaient ce chemin stratégique reliant Eupen à Malmedy. Tel un phare en mer, une «cloche des égarés» fut alors suspendue à cet endroit et se sonnait inlassablement par temps de brouillard ou de neige.

La forêt des ducs

L'Hertogenwald (forêt des Ducs), qui borde les fagnes au nord-ouest, représente la plus grande forêt domaniale de Belgique. Elle est

composée en grande partie d'épicéas mais recèle aussi des étendues de feuillus. Au barrage de la Gileppe, faire le tour du lac à pied, en faisant son jogging, en VTT ou encore en e-bike est revigorant. La route rejoint la charmante ville d'Eupen, capitale de la Communauté germanophone. La ville connut l'apogée de son industrie drapière aux XVII^e et XVIII^e s. L'église Saint-Nicolas (Nikolaus kirche), face à la place du Marché, est de belle facture et se caractérise par deux clochers à bulbes surmontés de flèches.

Vous quittez Eupen en suivant la direction de Montjoie.

Le barrage d'Eupen, communément appelé barrage de la Vesdre, est l'endroit

idéal pour une excursion en famille : balades pédestres, plaine de jeux, tour panoramique, taverne-restaurant...

Lors de la Seconde Guerre mondiale, le passage frontalier de Kalterherberg donnait du fil à retordre aux douaniers. En effet, il était le théâtre d'un important trafic de cigarettes et de café. Les trafiquants rivalisaient d'ingéniosité pour dissimuler la précieuse marchandise. Citons ce motocycliste qui avait rempli le réservoir à carburant de sa BMW de grains de café.

De part et d'autre, le paysage fagnard est composé de feuillus et de couloirs de sapins. Après environ 9 km, la route atteint Elsenborn, connue pour son camp militaire bâti par les Prussiens en 1893 et qui sert de terrain de manoeuvres de l'armée belge.

Le barrage de Robertville fournit une part non négligeable d'énergie hydroélectrique. Le lac est également un excellent endroit de détente familial : natation, plage de sable fin, location de barquettes et de petits moteurs électriques.



• Maison du Parc naturel Hautes Fagnes-Eifel

Ambève - Montenauer

Véritable jambon d'Ardenne et autres salaisons. Visite des installations, dégustations, magasin...

Am Bahnhof 19 - Montenau
Tél. +32 (0)80 34 95 86
www.montenauer.com

Eupen - Chocolaterie Jacques

Possibilité de visite, dégustations et vente de chocolats à l'espace gourmand

Industriestrasse 16
Tél. +32 (0)87 59 29 67
www.chocojacques.be

Malmedy - Brasserie de Bellevaux

Quatre bières y sont brassées dans des cuves en cuivre rouge. Possibilité de visite, dégustations, boutique de la brasserie...

Bellevaux 5
Tél. +32 (0)80 88 15 40
www.brasseriebellevaux.be

Beurrerie de Bullange

Beurre, crème, maquée, lait battu...

Im Kips 1
Tél. +32 (0)80 64 03 40
www.bullinger-butterei.be



Info

Maison du Tourisme des Cantons de l'Est - place Albert I^{er} 29a - 4960 Malmedy
Tél. +32 (0)80 33 02 50 - www.eastbelgium.com

Agence du Tourisme de l'Est de la Belgique - Hauptstraße 54 - 4780 St-Vith
Tél. +32 (0)80 22 76 64 - www.eastbelgium.com



• Lac de Bütgenbach

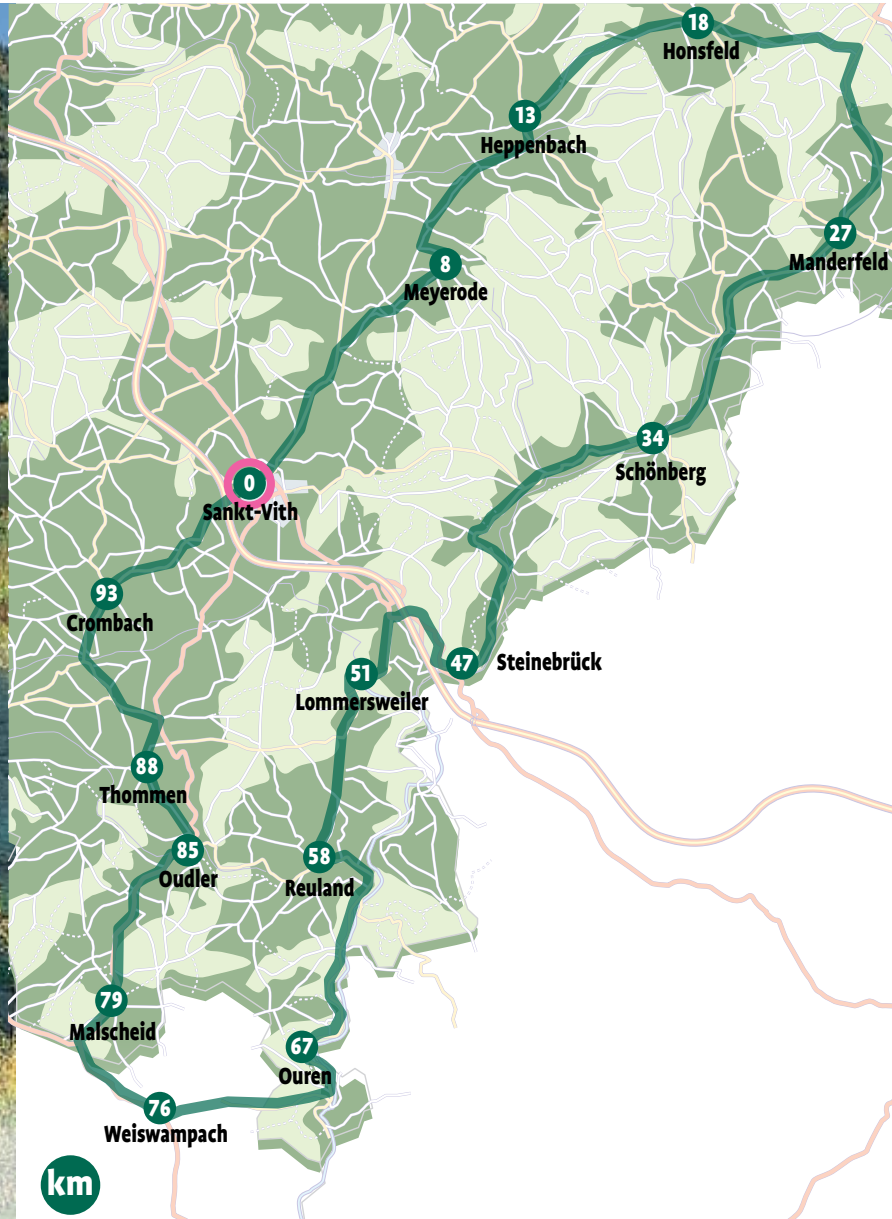
Nidrum est un village coquet installé sur un plateau qui s'incline en pente douce vers la Warche. Ce paisible village jouit d'une infrastructure adaptée à la pratique des sports d'hiver.

Premièrement mentionnée vers 1130, Bütgenbach est particulièrement bien dotée avec son lac et son centre sportif et de loisirs qui lui assurent une plus-value touristique.

Après le carrefour Steinbach, vous pénétrez dans une superbe vallée, véritable régal pour les yeux. C'est ici, et plus justement à Heppenbach, que l'Ambève prend sa source et dote l'Ardenne d'une vallée de grande beauté qui rompt totalement avec l'aspect si singulier des fagnes. A Heppenbach toujours, le sentier didactique «Art & Nature» a pour objectif de démontrer l'utilité de protéger la forêt.

Ambève (Amel) est d'origine celtique (ambève = eau) et sa configuration fut déjà influencée par l'occupation romaine (de 57 av. à 450 apr. JC). Amel se distingue par de grandes forêts que l'on explore tout au long de sentiers balisés pour randonneurs pédestres et cyclistes. Entre Deidenberg et Montenau, on découvre les restes de la plus vaste villa romaine des Cantons de l'Est. Le village de Born est particulièrement fier de son église romane Sainte-Lucie et de son viaduc, long de 285 mètres, qui repose sur onze arches.

Du sommet du Rocher de Falize dominant la Warche, vue remarquable sur l'abbaye bénédictine de Saint-Remacle de Wavremont située à Stavelot, commune contiguë. Vous êtes revenus au pays de Malmedy.



• Saint-Vith
Tour Büchel



Aux confins de la Belgique, de l'Allemagne et du Grand-Duché du Luxembourg, l'Ourtal Route vous invite à la découverte d'une rivière qui, des siècles durant, a décoré ces lieux de paysages encaissés, parsemés de petits villages et hameaux en crépi blanc.

Située au croisement entre l'ancienne route romaine Cologne-Reims et celle reliant les monastères de Stavelot-Malmedy et de Prüm, la ville de Saint-Vith fut ainsi dénommée en raison du passage, en 836, des Reliques de Saint-Guy (Vitus), patron de la ville et guérisseur des maladies nerveuses. Les siècles qui suivent sont marqués par les multiples guerres et invasions. Elle sera entièrement détruite par les bombardements américains lors de l'offensive des Ardennes en 1944. Capitale de la partie sud des Cantons de l'Est, Saint-Vith est aujourd'hui un centre de commerce, de tourisme et un pôle culturel important de la région notamment grâce au «Triangle», un nouveau complexe hors du commun pour la culture,

les séminaires, les congrès et les foires. A l'entrée de la cité, la tour Büchel «Büchelturm» constitue l'unique vestige des anciens remparts de la cité au XIV^e s. Chaque dimanche, une visite guidée du centre ville (environ 1 h 30) retrace l'histoire de Saint-Vith (départ : Büchelturm - 10 h 30).

Aux sources de l'Our

Dans le petit village de Meyerode, niché sur la crête de l'Ommerwald, ligne de séparation des eaux des bassins rhénans et mosans, vous remarquez l'église datant de 1455. Amel (Amblève) est le plus ancien site des Cantons de l'Est. Déjà cité en 670 sous la dénomination «Curtis Amblava», Charles Martel, le grand-père de Charlemagne, y vainquit les Neus-



• Nombreux sentiers de balades



• La vallée de l'Our

triens en l'an 716. Poursuivez en direction d'Heppenbach, petit village entouré de bois et aux nombreuses fermes en moellons de schiste gris foncé. Ici aussi, divers sentiers invitent les amoureux de la nature à la balade dans ces paysages vallonnés et variés. Traversez Bucholz et rejoignez la N626 en direction de Manderfeld.

Au milieu, coule une rivière... l'Our

C'est dans ces contrées vallonnées que commence la route de la vallée de l'Our. La rivière prend sa source dans les forêts du haut-plateau de Losheimergraben-Bucholz, au lieu-dit «Weisser Stein» (la pierre blanche), à 692 m d'altitude. Caressant lentement la frontière entre la Bel-

gique et l'Allemagne sur plus de 30 km, elle constitue un lien naturel entre ces deux pays avant de s'écouler à travers le Grand-Duché du Luxembourg où elle se jette dans la Sûre aux environs de Wallendorf. Dans ce décor de collines et de vallées où alternent forêts de feuillus, d'épicéas, champs et prairies, les nombreux petits villages et hameaux ont su garder leur charme d'antan avec ces maisons en crépi blanc. Un petit paradis pour les amateurs de randonnées.

Durant l'époque carolingienne, Manderfeld fut le siège d'une cour royale. Pépin le Bref et ses descendants y séjournaient régulièrement et y pratiquaient la chasse. L'église Saint-

Lambert, de style gothique, fut bâtie en moellons crépis vers 1550 et reconstruite en 1656. La construction de la tour romane remonte au XI^e s. Des flocons de neige ? Le centre de sports d'hiver «An der Liebach» propose la location de skis de fond et des raquettes de neige. Au sommet de la colline, on distingue à peine les ruines du château féodal des Comtes de Schönberg, édifié au XII^e s.

Dans ce paysage vallonné et verdoyant, les nombreux méandres de l'Our vous conduisent successivement à Lommersweiler (choeur de l'église du XV^e s. et fonts baptismaux datant de 1628) et à Bracht (château du XVIII^e s.), pour aboutir au village de Burg-Reuland.

Sorties de route



Ouren - Site des Trois Frontières - Monument de l'Europe

Site transfrontalier Belgique - Allemagne - Grand-Duché de Luxembourg.

Dorf 106
Tél. +32 (0)80 32 91 31
www.reuland-ouren.be

Château de Burg-Reuland (ruines)

Collection d'objets trouvés sur place lors de fouilles archéologiques

Burgstrasse
Tél. +32 (0)80 42 00 46
www.burg-reuland.be

Saint-Vith Centre de loisirs Tomberg

Musée de la bière, sentier didactique, plaine de jeux, taverne...
En hiver : centre de ski de fond

Rodt 89
Tél. +32 (0)80 22 63 01
www.biermuseum.be

Saint-Vith Musée de la Vie régionale

«Zwischen Venn und Schneifel» Histoire et folklore de la région des Fagnes et de l'Eifel

Schwarzer Weg 6
Tél. +32 (0)80 22 92 09
www.zvs.be

Manderfeld/Hergersberg Ardenner Cultur Boulevard

Ars Krippana (crèches du monde entier), Ars Figura (monde féerique de poupées), Ars Technica (trains miniature). Cafétéria, shopping...

Hergersberg 4
Tél. +32 (0)80 54 87 29
www.a-c-b.eu

Le pays des Burg

Au cœur de la vallée de l'Ulf, un affluent de l'Our, l'ancienne seigneurie de Burg-Reuland s'articule autour d'un éperon rocheux que dominent les ruines du château médiéval. Elles font partie des plus grands vestiges du Moyen Âge dans le massif de l'Eifel. Au travers des fenêtres et des meurtrières s'offre une vue splendide sur le village qui a su conserver son aspect médiéval grâce au resserrement des maisons.

Dans ce décor encaissé et boisé, romantique à souhait, la beauté de la vallée et de la rivière atteint son paroxysme. Ouren constitue la dernière halte belge de l'Our avant son périple dans le Grand-Duché du Luxembourg. Les maisons sont groupées autour d'une colline sur laquelle se dressent les ruines de l'ancien château féodal. En été, ces bâtisses arborent leurs jardinières colorées, ajoutant un charme supplémentaire à la localité.



• Ruines du château de Reuland

Salés/Sucrés du terroir

Amel - Ferme Chavet
Vente de produits issus de l'agriculture biologique et restaurant à la ferme

Aussenbornerweg 3
Tél. +32 (0)87 85 16 29
www.hof-chavet.be

Amel - Montenauer
Véritable jambon d'Ardenne et autres salaisons.
Visite des installations, dégustations, magasin...

Am Bahnhof 19 - Montenau
Tél. +32 (0)80 34 95 86
www.montenauer.com



Info

Maison du Tourisme des Cantons de l'Est - place Albert I^{er} 29a - 4960 Malmédy
Tél. +32 (0)80 33 02 50 - www.eastbelgium.com

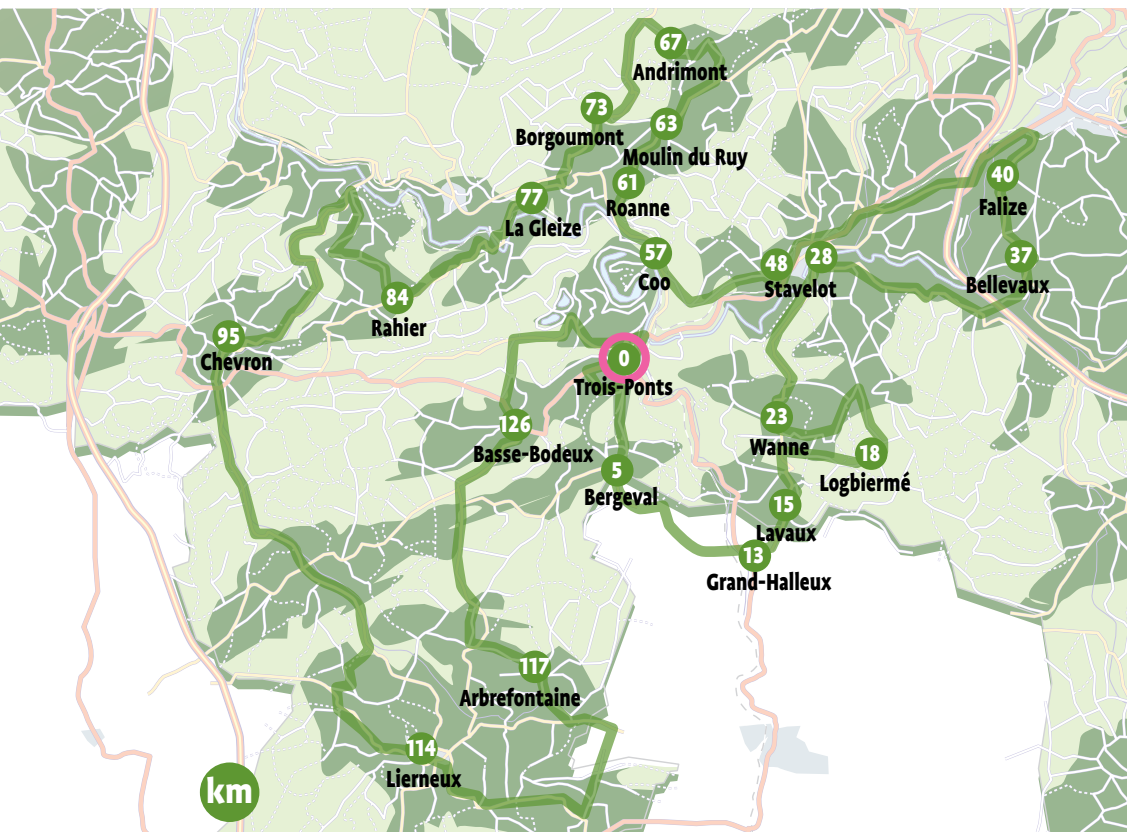
Agence du Tourisme de l'Est de la Belgique - Hauptstraße 54 - 4780 St-Vith
Tél. +32 (0)80 22 76 64 - www.eastbelgium.com



• Ouren
Monument de l'Europe

Érigé à l'endroit où les territoires de la Belgique, de l'Allemagne et du Grand-Duché de Luxembourg convergent, le Monument de l'Europe représente cinq mégalithes symbolisant les pays qui formaient alors l'Union européenne. Ils ceinturent une pierre centrale portant la liste des noms des 12 signataires du Traité de Rome. Un petit pont de bois, dédié à l'instigateur de ce monument, permet aux promeneurs de se rendre en Allemagne. Après une brève incursion dans le Grand-Duché du Luxembourg, la route regagne la Belgique.





• Wanne - Ferme-château



Ici bat le coeur de l'Ardenne liégeoise. L'Amblève et la Liégeois, rivières enchantées, seront votre cheminement... De vallées en collines escarpées, la Route Sommets Liégeois offre de somptueux panoramas et les paysages rencontrés sont assurément parmi les plus fascinants de Belgique.

Le circuit débute à Trois-Ponts, au carrefour des trois vallées (Amblève, Bâleux et Salm). Aussitôt la route grimpe et, sur 120 kilomètres, elle ne cessera de jouer aux montagnes russes.

Peu après Mont-de-Fosse, le hameau de Bergeval. Classé par la Région wallonne, il compte de belles demeures, un gîte rural «Les Colombages de Bergeval», authentique ferme ardennaise du XVIII^e s. Prenons ensuite à droite pour arriver au village de Saint-Jacques. De forêts en plateaux herbagers, la route rejoint la vallée de la Salm, sur les terres de la province du Luxembourg, l'Ardenne toujours, autre havre de paix propice à la détente pour un séjour de rêve. Face à nous, un mur se présente, celui de la Côte de Wanne, bien connue des

cyclistes quand se déroule, au printemps, la course internationale Liège-Bastogne-Liège. Au sommet sur la droite, le village de Logbiermé, entouré d'un vaste massif forestier, extraordinaire de parfums de nature.

Arrivée ensuite à Wanne. Ce paisible petit village est dominé par sa jolie église dont l'origine date de l'époque carolingienne et par l'ancienne ferme-château du XVIII^e s, devenue Centre de Rencontres et d'Hébergement. De Wanne, la route se fraie un passage dans la forêt sombre et mystérieuse de la Haute Ardenne, avant d'aboutir à Stavelot, important centre touristique et culturel. Un arrêt s'impose. En effet, autour d'un site abbatial classé patrimoine exceptionnel de Wallonie,



• Liège-Bastogne-Liège à Wanne, la course est lancée...



• Circuit de Spa-Francorchamps : le raidillon

Stavelot montre le visage préservé d'une cité du XVIII^e s. avec sa grand-place majestueuse, ses maisons de pierre et de colombages, ses venelles et ses fontaines. En outre, l'abbaye renferme trois musées exceptionnels et la ville s'enorgueillit de détenir un des carnivals wallons les plus réputés en Belgique : le Laetare des Blancs Moussis et son cortège grandiose.

Villages d'altitude : toute la splendeur de l'Ardenne

De Stavelot, la route remonte vers Beaumont. La région s'ouvre au regard. Le paysage est composé de vergers et de longues haies bordant la route. Le versant est garni de sapins, de taillis lumineux et de

chênes séculaires aux branches tordus. De ceux de la Warche à Thiou en passant par celui de Falize, les rochers balisent la route qui atteint l'orée de Malmedy. Retour à Stavelot via une partie de l'ancien tracé du circuit automobile de Spa-Francorchamps où, dans les années septante, les bolides déboulaient à plus de... 300 km/h ! Aujourd'hui, l'anneau ardennais, synonyme d'émotions et de vertige, est reconnu par de nombreux pilotes comme le plus beau du monde. Sans rentrer dans la cité, l'itinéraire reprend vite de la hauteur via les hameaux de Renardmont et Ster, lieux d'atrocités nazies lors de l'Offensive des Ardennes en décembre 1944.

De la vallée de l'Ambève, la route s'élève vers les contreforts des collines. Des sommets bleus de l'Ardenne et ses horizons en relief, se détache Moulin du Ruy, village de bois et de chaux. La route poursuit son ascension et passe à Ruy puis à Andrimont. Ces villages d'altitude séduisent par la qualité de vie qui s'y dégage. A Cour, vous entamez une descente vers La Gleize, un patelin fier de son église du XII^e s. et de l'Historical Museum December 1944 de notoriété internationale. Peu avant Cheneux, c'est la rencontre avec l'Ambève. Arrivée à Rahier. Ce coquet petit hameau possède les vestiges d'une ancienne maison forte du XII^e s, un château et un site classé

Sorties de route



Parc Plopsa Coo

Attractions, télésiège, plaine de jeux, parc à gibier, karting, boutiques, restaurant...

Coo 4
Tél. +32 (0)80 68 42 65
www.plopsa.be

Abbaye de Stavelot

Patrimoine exceptionnel de Wallonie. Trois musées y sont concentrés : le musée du circuit de Spa-Francorchamps, le musée Apollinaire et le musée historique de la Principauté de Stavelot-Malmedy

BP 52
Tél. +32 (0)80 88 08 78
www.abbayedestavelot.be

La Gleize - Historical Museum December 1944

Mannequins, photos, plans de combats, casques et armes...

Rue de l'Eglise 7
Tél. +32 (0)80 78 51 91
www.december44.com

Trois-Ponts - Maison vivante du temps qui passe

Musée de la vie rurale, témoignage de l'Ardenne profonde

Wanne 6
Tél. +32 (0)80 39 87 37
www.troisponts-tourisme.be

Circuit de Spa-Francorchamps

La Pit Brasserie bénéficie d'une splendide terrasse avec vue panoramique sur le tracé. Journées «grand public», possibilité baptême de piste...

Route du Circuit 55 - Francorchamps
Tél. +32 (0)87 29 37 00
www.spa-francorchamps.be

Lierneux Calvaire d'Arbrefontaine (1735)

Site classé

Arbrefontaine
Tél. +32 (0)80 42 96 30
www.lierneux.be

constitué par une église, un ancien cimetière et un chêne remarquable.

Peu après ce village, la route s'insinue au-dessus des arabesques de la Lienne. A Xhierfomont, les bruyères et les genêts entourent la route en balcon qui va descendre en lacets : on se croirait, à s'y méprendre, dans les Alpes. On se laisse glisser vers la rivière, la Lienne.

La forge de Vulcain

Près du hameau des Forges, une belle roue à aubes nous salue : la rivière a donné aux hommes durant des siècles sa force motrice pour battre le fer rouge. Les Forges, un nom hérité de la grande période de la fonte qui a martelé les bans (villages perchés) de la Lienne. Aux XVI^e et XVII^e s., les bois du pays de la Lienne offrent l'indispensable charbon de bois dont les forges, voraces, engloutissent d'impressionnantes quantités.



• Abbaye de Stavelot

Stavelot - Brune de Saint-Remacle

Bière au goût fruité et malté

Café des musées de l'abbaye de Stavelot
BP 52
Tél. +32 (0)80 88 08 78
www.abbayedestavelot.be

Lierneux - Horeca Lienne

Salaisons, charcuteries artisanales,
gibier...

Rue du Centre 67
Tél. +32 (0)80 31 92 34
www.horecalienne.be

Trois-Ponts - Fromagerie Bairoû

Fromages au lait de vache et de chèvre

Hénumont 3
Tél. +32 (0)80 86 44 72



Info

Maison du Tourisme du Pays d'Ourthe-Ambève - rue de Louveigné 3 - 4920 Sougné-Remouchamps
Tél. +32 (0)4 384 35 44 - www.ourthe-ambève.be

Maison du Tourisme du Pays des Sources - Pouhon Pierre-le-Grand - rue du Marché 1a - 4900 Spa
Tél. +32 (0)87 79 53 53 - www.paysdessources.be



• Un paysage à «couper le souffle»

La nature avec un grand N

La route remonte la vallée de la Lienne : Trou de Bra, aux allures montagnardes, ressemble à un panorama vosgien.

Ce hameau isolé s'accroche sur le versant abrupt. Seules quelques maisons accompagnent la ferme : la pression démographique n'a pas (encore) modifié le décor. Une constante que l'on retrouve dans les alentours de Lierneux, entité située au cœur d'une région où le tourisme est à taille humaine. Ici, on se retrouve entre randonneurs et amoureux d'une nature intacte, sauvage et douce à la fois. Les villages d'Odrimont et de Basse-Bodeux invitent aussi à la promenade et au ressourcement dans ce paradis naturel. Le summum des paysages «à couper le souffle» se présente à la fin de la route quand elle croise le hameau de Brume, culminant à 440 m d'altitude en équilibre sur la colline. Laissez le charme opérer avant de rejoindre Trois-Ponts.

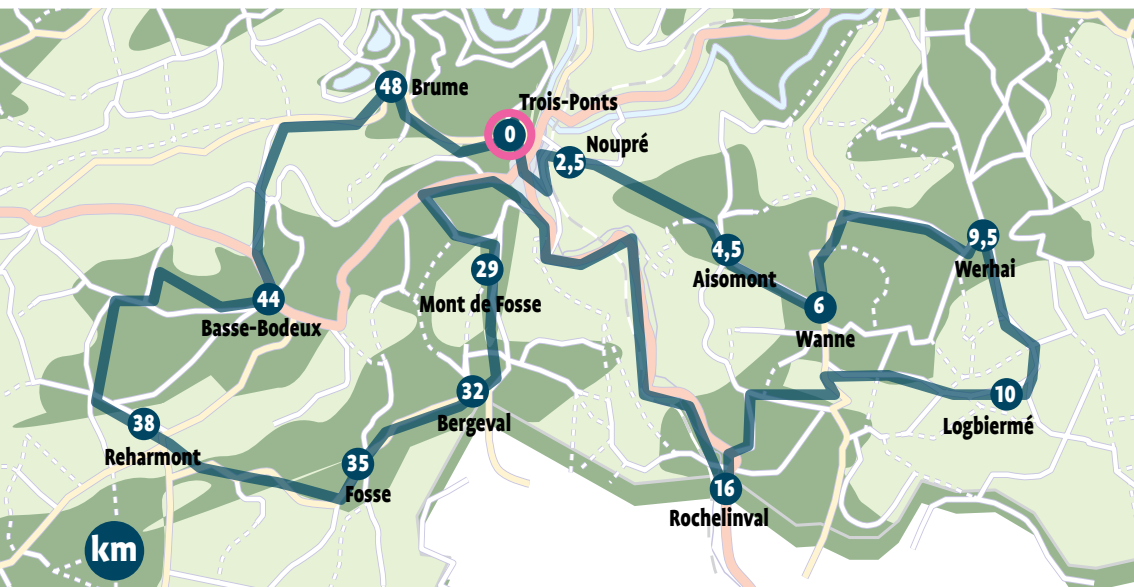
A cette époque, les rares forêts sont comme des îlots au milieu des bruyères. Chevron et Neucy produisent des poteries en fonte qui s'exportent vers la Lorraine. Les forgerons de la Lienne sont des artisans; ils ne pourront pas concurrencer la métallurgie naissante. L'activité disparaîtra à la fin du XVII^e s. Dans ce paysage sauvage, de profondes galeries ont été entaillées par l'homme au début du siècle dernier. Chevron a vécu une période prospère d'extraction du manganèse. Le long de la petite rivière, un chemin de fer (decauville) amenait les minerais vers la gare de Stoumont. De nos jours, les rails ont disparu, mais l'exploitation a laissé des traces dans le paysage : vieux bâtiments, galeries comblées...





• Panorama à Haute-Bodeux

• La Salm à RochelINVAL



Par-delà les monts... la féerie de l'Ardenne



Deux rivières, l'Amblève et la Salm ont taillé des vallées profondes et légendaires ; elles sont entourées par les hautes prairies du plateau de Logbiermé, de Fosse ou de Brume. Au départ de Trois-Ponts, suivez la Route des Panoramas, deux boucles de 25 km.

Trois-Ponts, niché au cœur de trois vallées fascinantes, doit son développement à l'arrivée du chemin de fer en 1867. Une première ligne ferroviaire provient de Spa, via Francorchamps. A l'ouest, le chemin de fer qui remonte la vallée de l'Amblève depuis Remouchamps fut l'objet d'un ouvrage titanesque qui se termina en 1885. De nos jours, quelques tunnels et viaducs parsèment encore le paysage enchanteur.

Pour commencer, le circuit suit le cours de la Salm, autrefois dénommée le Glain. Au niveau géologique, la route se pose sur les roches caractéristiques de la région : les phyllades et les quartzites. Grâce à son débitage en fines feuilles, le phyllade a longtemps été exploité comme

matériau de construction. Quelques maisons ardennaises possèdent encore leurs toits en ardoise; vous en apercevez notamment dans le hameau de Spineux, au pied de la côte de Wanne. Au sommet, la vue offre un panorama imprenable, typique de l'Ardenne, formé de crêtes boisées et de villages calmes, dispersés sur les versants. Ces îlots d'habitation situés à mi-pente, sont protégés des vents dominants et des fonds de vallées trop humides.

Le village du bout du monde

L'itinéraire qui mène à Logbiermé trace un sillon dans la verdoyante forêt mystérieuse. Pourtant, aux XVII^e et XVIII^e s, la déforestation atteint son quota maximal. Les écorces des chênes sont utilisées par les tanneries



• Epicéas (sapins de l'Ardenne)



• Le Faix du Diable, curieux bloc de quartzite

de Malmedy et de Stavelot. Le charbon de bois, fabriqué à outrance, alimente le bassin industriel liégeois en plein essor. Vidé de feuillus, le spectacle est désolant.

Au XIX^e s, le décor change encore d'aspect. L'exode rural appauvrit les villages ; dès lors, faute de main d'œuvre, les terres sont en jachère et les pâturages abandonnés. En 1847, une loi impose aux communes de vendre ces terres incultes à des privés. Les mieux situées sont transformées en cultures, les plus pauvres se métamorphosent quand, sont plantés par milliers des épicéas (sapin de l'Ardenne), une essence à croissance rapide et économiquement intéressante.

Peu avant Logbiermé, à 200 m de la route, se situe le Faix du Diable, un curieux amoncellement de quartzite et le point de départ d'une promenade-découverte des sombres légendes de la région...

La route grimpe en lacets pour rejoindre Wanne. Un village de caractère qui semble écrasé par l'imposante église Sainte-Madeleine dont la tour daterait du XII^e s. Le château éponyme remonte au Moyen Âge mais son aspect actuel (XVIII^e s.) a peu de rapport avec le X^e ou XII^e s. Pour suivre la descente vers Aisomont et retour à Trois-Ponts. La première boucle de la Route des Panoramas se clôture ici.

Les haies vives, couloirs naturels

La route serpente dans la vallée de Bodeux avant de s'élever vers le Mont Saint-Jacques, via Mont-de-Fosse et Bergeval. Les paysages envoûtants traversés invitent à la féerie et laissent vagabonder l'imagination...

Saint-Jacques, patelin situé à 430 m d'altitude, est le lieu de passage des pèlerins en route vers Saint-Jacques de Compostelle. A la forêt sombre et mystérieuse du côté de Logbiermé succède, entre les villages de Fosse et de Haute-Bodeux, un paysage plus ouvert et lumineux. Dans la campagne, les nombreuses haies vives quadrillent la prairie : une

Sorties de route



Trois-Ponts - Puzzle Planet

Grand labyrinthe en bois, espace puzzle, terrasse panoramique, brasserie...

Aisomont 70 - Wanne
Tél. +32 (0)80 86 31 21
www.puzzleplanet-labyrinth.nl

Trois-Ponts - Maison vivante du temps qui passe


Musée de la vie rurale

Wanne 6
Tél. +32 (0)80 39 87 37
www.troisponts-tourisme.be

Trois-Ponts - Tour Leroux

Belvédère qui embrasse toute la région

www.troisponts-tourisme.be



• Trois-Ponts - Tour Leroux

aubaine pour le maintien de la biodiversité et l'esthétique paysagère. En longeant ces haies d'aubépines et d'églantiers, remarquez les nombreux fruits qui flamboient sous le soleil. Ils ne servent pas à décorer le chemin. Les chardonnerets, les verdiers, les bouvreuils profitent de ces fruits miraculeux. Ces couloirs natu-

rels conduisent vers une plaine d'altitude céleste. A Basse-Bodeux c'est la rencontre avec la pierre et l'ardoise : un village tranquille dont le centre a été remarquablement réaménagé. Ensuite, le parcours s'offre une dernière côte pour rejoindre la région des lacs...

Trois-Ponts - Le Roi de la Fraise
Alcools à base de fraise, granita,
glaces...

Sur le Meez 29
Tél. +32 (0)80 39 93 64
www.leroieldelafraise.be

**Trois-Ponts - Jambon de la Tour
Leroux**
Avenue de la Salm 16
Tél. +32 (0)80 68 41 08



• Pouhon Pierre-le-Grand

Info

Maison du Tourisme du Pays des Sources - Pouhon Pierre-le-Grand - rue du Marché 1a - 4900 Spa
Tél. +32 (0)87 79 53 53 - www.paysdessources.be

Royal Syndicat d'initiative de Trois-Ponts - place communale 1 - 4980 Trois-Ponts
Tél. +32 (0)80 68 40 45 - www.troisponts-tourisme.be



• Plopsa Coo, au pied de la cascade

Du village de Brume, l'ancien méandre de l'Amblève à Coo est encore visible. Au XVIII^e s., les moines de l'abbaye de Stavelot taillent dans la colline pour couper la courbe de la rivière.

A l'endroit de la jonction, coule une nouvelle cascade, celle de Coo aux pieds de laquelle les moines installent un moulin à eau. Au XX^es., les hommes profitent du méandre asséché pour construire un lac artificiel, ceinturé par deux barrages : un ouvrage d'art colossal qui fait partie des éléments de la centrale électrique de Coo, délivrant

900 mégawatts. Construite en 1971, elle fonctionne avec un système de turbines et de pompes. A 500 mètres d'altitude, les deux lacs supérieurs accumulent une importante quantité d'eau, pompée durant la nuit. En cas de fortes demandes d'électricité, les deux lacs se vident et propulsent l'eau vers le lac inférieur, via des turbines qui entraînent les alternateurs.

La Route des Panoramas se clôture à Brume avant de plonger abruptement vers Trois-Ponts.



• Sommets de l'Amblève





Domaine du Château de Jehay



Domaine provincial de Wégimont



Parc naturel Hautes Fagnes-Eifel



Domaine de Palogne




Blegny-Mine

Les sites provinciaux

6 sites touristiques
lieux attractifs
environnements différents
possibilités d'activités variées

6 façons de découvrir la province de Liège !



Blegny-Mine

Musée de la Vie wallonne



Maison du Parc naturel Hautes Fagnes-Eifel



Domaine de Palogne



Musée de la Vie wallonne



Domaine du Château de Jehay



Domaine provincial de Wégimont

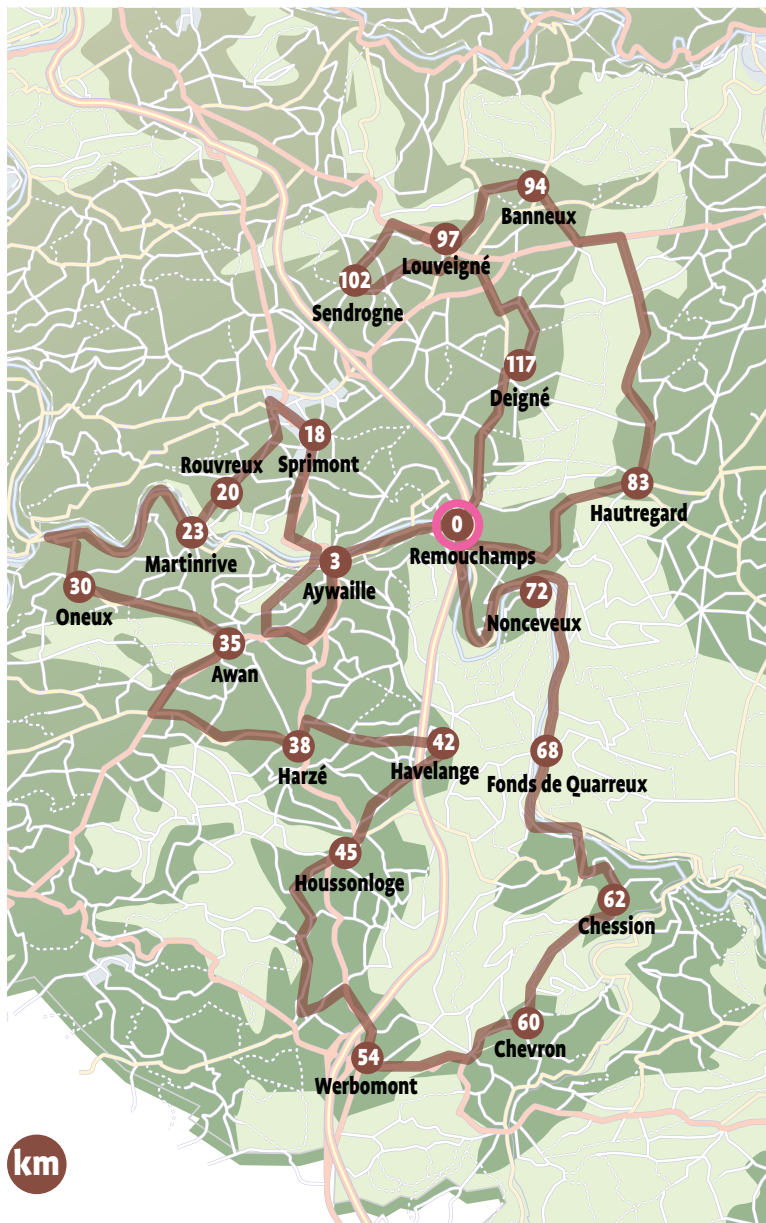


Consultez également notre site internet pour y découvrir nos autres atouts !

www.liegetourisme.be



• Le Ninglinspo, unique torrent en Belgique.



• Grottes de Remouchamps



Bienvenue en Ardenne, le royaume du légendaire. La route vous emmène dans une région enchanteresse, revisitée par Marcelin La Garde, écrivain local du XIX^e s. qui distilla les fameuses légendes du Val d'Amblève.

Sougné-Remouchamps a su conserver son cachet rural ancien, caractérisé par ses petites maisons en pierres et ses ruelles étroites qui invitent à la flânerie. Mais, c'est grâce au spectacle grandiose de ses grottes que le village doit sa renommée. Elles proposent, après une découverte pédestre et une visite de salles, de véritables cathédrales naturelles, un retour en barque : la plus longue navigation souterraine du monde.

Villages de pierre de carrière

A Aywaille, la route s'offre une petite boucle via le village d'Awan, avant de rejoindre cette localité touristique baignée par l'Amblève. Une cité agréable, riche de ses commerces et boutiques à échelle humaine.

Des bords de la rivière, la route grimpe vers Sprimont, en délaissant sur la gauche le village tranquille de Florzé, agrémenté d'une jolie placette. Sprimont a longtemps tiré sa richesse de l'exploitation de la pierre calcaire. Aujourd'hui encore, le témoignage de cette activité industrielle est toujours visible au musée de la Pierre (futur centre d'interprétation de la pierre), aménagé dans l'ancienne centrale électrique des Carrières de Sprimont. Quittez ensuite l'agglomération en empruntant une petite route sinueuse, bordée de prairies, pour aboutir au village de Rouvrex. Ici, la couleur brune des grosses pierres des maisons tranche avec la couleur grise rencontrée jusqu'ici. Dans la descente vers Martinrive,



• Sprimont - Musée de la Pierre, futur centre d'interprétation de la pierre



• Le château de Harzé abrite le musée de la Meunerie et de la Boulangerie.

sur la gauche, se situent les ruines du château d'Amblève. Il est désigné dans la contrée sous le nom de «Château des Quatre Fils Aymon», indissociables de la grande épopée Ardenaise, cher à Marcelin La Gardé qui l'évoqua si bien dans ses recueils de contes et de légendes du Val d'Amblève. Attention, le site des ruines est privé.

Après avoir franchi l'Amblève à Martinrive, le circuit suit les méandres de la rivière. A l'approche de Pont de Scay, la route s'extirpe de la vallée encaissée pour rejoindre Oneux, village perché. Des paysages vallonnés parsemés de

bosquets et de prés vous conduisent à Harzé. Au loin, la silhouette de son château se dresse fièrement. La façade située dans la cour d'honneur et visible du bas du village, constitue un exemple remarquable du style Renaissance mosane, avec ses arcades en plein cintre sur colonnes toscanes et ses fenêtres à triples meneaux. Propriété de la Province de Liège depuis 1973, il est devenu un centre de séminaires résidentiels. Ses anciennes dépendances abritent le musée de la Meunerie et de la Boulangerie qui présente un itinéraire original à travers l'histoire du pain.

Nature éblouissante

Après Pavillonchamps, la route passe près du Bois du Pouhon, là où est établie la mystérieuse chapelle Sainte-Anne des Pouhons. De vallées en collines escarpées, l'itinéraire joue aux montagnes russes. Le jeu en vaut la chandelle : à chaque kilomètre, la région ouvre en grand son livre d'images. Laissez opérer la magie du lieu... De Chevron à Remouchamps, les paysages rencontrés sont assurément parmi les plus envoûtants de Belgique. A l'orée des bois, la vue vers Chevron se découvre. Au sud et à l'ouest, la Liègne et ses petits confluent cassent

Sorties de route



Deigné - Monde Sauvage Safari Parc

En petit train ou en voiture, vous circulez dans un espace où les animaux évoluent en semi-liberté

Fange de Deigné 3
Tél. +32 (0)4 360 90 70
www.mondesauvage.be

Aywaille Grottes de Remouchamps

La plus longue navigation souterraine d'Europe

Route de Louveigné 3
Tél. +32 (0)4 360 90 70
www.grottes.be

Louveigné - Site marial de Banneux ND

Important centre de pèlerinage

Rue de l'Esplanade 57
Tél. +32 (0)4 360 02 22
www.banneux-nd.be

Harzé - Musée de la Meunerie et de la Boulangerie

Château de Harzé (centre de séminaires résidentiels)

Rue de Bastogne 1
Tél. +32 (0)86 21 20 33
www.palogne.be -
www.chateau-harze.be

Sprimont - Musée de la Pierre

Futur centre d'interprétation de la pierre

Rue Joseph Potier 54
Tél. +32 (0)4 382 21 95
www.ourthe-ambleve.be

Chemin de fer de Sprimont

Musée vivant d'archéologie industrielle minier et carrier

Rue du Mierdy 2b
Tél. +32 (0)4 382 20 29
www.cfs-sprimont.be

• Les Fonds de Quarreux : site exceptionnel classé.

l'horizon en une multitude de vallons et de monts. Ces paysages naturels préservés fascinent par le sentiment d'espace et de pureté. Arrivée à Chession, hameau de moëllon et d'ardoise. Sur ses hauteurs, le plateau des prairies est ceinturé de massifs verts. Une nouvelle descente est entamée. Au pied de la pente, l'itinéraire conduit le long de l'Amblève. Ici la rivière n'est

pas encore domestiquée par des berges et des murs artificiels. Cinq kilomètres en aval, elle se fracasse contre les rocs de quartzite des Fonds de Quarreux. Cette merveille de la nature et le site du Ninglinspo, un affluent sauvage de l'Amblève torrentueuse, sont tout simplement sublimes : ils sont classés au patrimoine exceptionnel de Wallonie.



Salés/Sucrés du terroir


Stoumont - Eau de Bru-Chevron

Eau minérale naturellement et légèrement pétillante

La Bruyère 151 - Lorcé
Tél. +32 (0)86 43 33 37
www.bru.be

Et aussi...

Louveigné - Etainiers Rouxhet
Rue de Remouchamps 16
Tél. +32 (0)4 360 90 36
www.etainrouxhet.be



Info

Maison du Tourisme du Pays d'Ourthe-Ambève - rue de Louveigné 3 - 4920 Sougné-Remouchamps
Tél. +32 (0)4 384 35 44 - www.ourthe-ambleve.be



• Stoumont
Château de Froidcourt

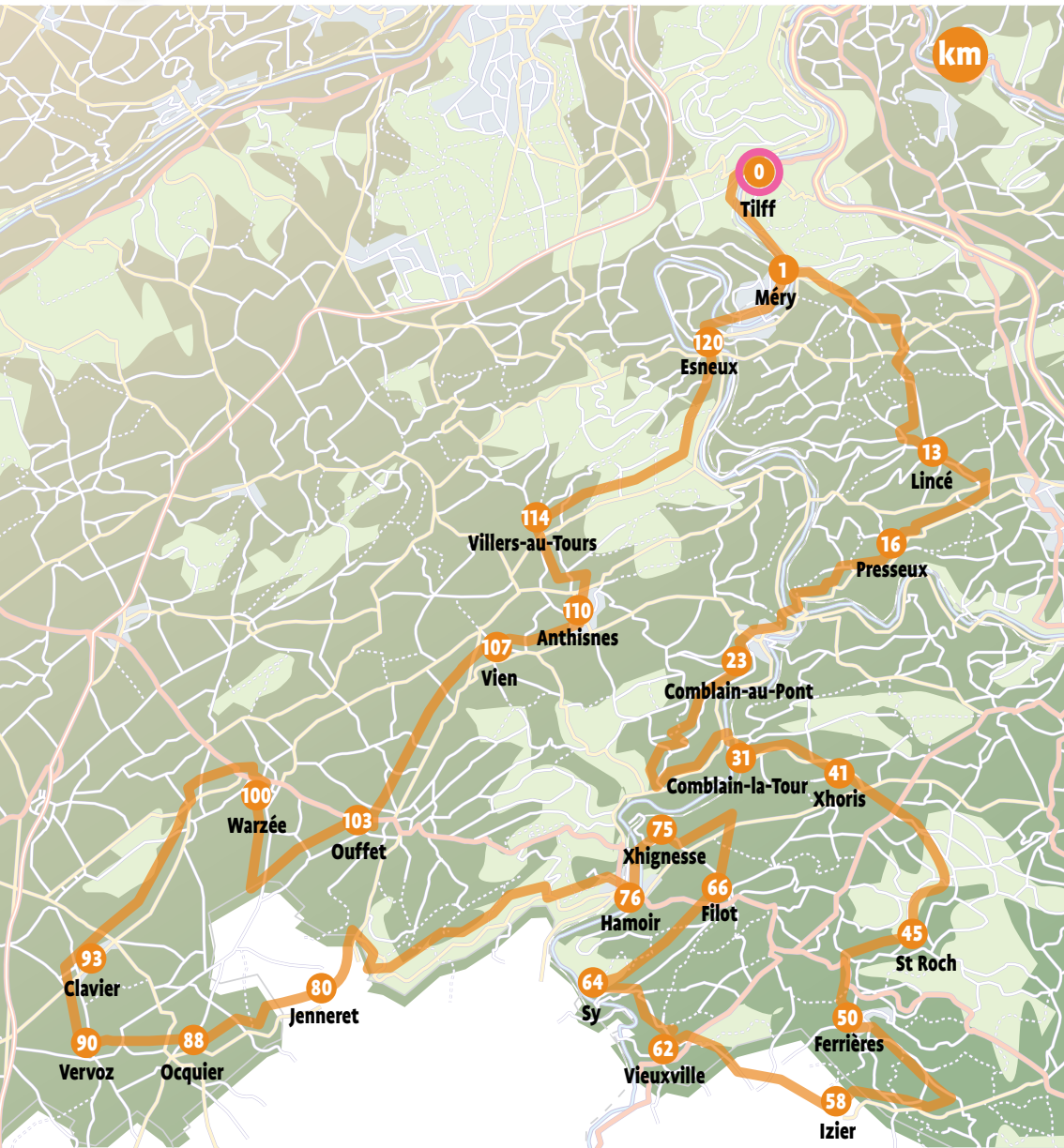
Un peu avant l'entrée du village de Sougné-Remouchamps, se dresse l'imposant château de Montjardin. Dans le village, empruntez la voie passant sous le pont de l'autoroute. Bordée de part en part de prairies aux haies d'aubépines et de genêts, elle remonte vers les hauts plateaux de Hautregard. Traversant une vaste pessière, la route rejoint Banneux Notre-Dame, centre international de pèlerinage.



• Aywaille
Le Monde Sauvage
Safari Parc

De Stinval à Deigné, en passant par Blindef et Adzeux, la route effectue une plaisante boucle permettant la découverte de ces charmants patelins. Deigné, se caractérise par ses fermettes en pierre, généralement mitoyennes et datant, pour la plupart du XVIII^e s. A quelques centaines de mètres de là... le Monde Sauvage Safari Parc, véritable safari africain. Vous circulez, en voiture ou en petit train, dans un espace où les éléphants, les girafes, les zèbres, les singes et autres espèces y évoluent en semi-liberté. Retour à Sougné-Remouchamps.





Partir le temps d'une balade à la découverte d'une étourdissante variété de paysages, s'extasier au pied de rochers dominant les vallées sinueuses de l'Ourthe et du Néblon, flâner au cœur de villages de pierre : voilà le décor idyllique que propose la Route Buissonnière.

Porte de l'Ardenne, le village de Tilff, blotti aux bords de l'Ourthe, est entouré de collines. Au mois de mars, la bourgade célèbre le carnaval du Laetare et ses Porais. Au-delà du hameau de Méry, le circuit délaisse la nationale et remonte à travers bois et champs à la découverte d'une multitude de petits hameaux champêtres, ornés de fermettes et d'habitations en pierre du pays. Sur la route menant à Lincé, de larges perspectives s'offrent, à votre droite, sur le cours de l'Ourthe. Vient ensuite le village de Fraiture, perché sur les hauteurs, observant l'union de l'Amblève et de l'Ourthe.

Une jolie route boisée, tracée en lacets vous conduit à Comblain-au-Pont.

Dans les pas du Sanglier de l'Ardenne

Au confluent de l'Amblève et de l'Ourthe, Comblain-au-Pont présente deux visages spécifiques à chacune des deux rives : la gauche voit l'aboutissement des grands plateaux condrusiens aux vastes ondulations; la droite annonce les premiers contreforts de l'Ardenne. Le concept des Découvertes de Comblain vaut le détour (voir Sorties de route ci-après). De nombreux sites géologiques et édifices remarquables (la Tour médiévale de Saint-Martin datant du XII^e s., le donjon de Montuy) embellissent avantageusement le paysage.



• Vieuxville - Baignade à la Ferme de Palogne



• Paysage à Xhignesse

Poursuivez en direction de Fairon et de Comblain-la-Tour où, chaque année, début juillet a lieu le Festival international de Jazz. Ces deux villages de pierres et d'ardoises restituent le pittoresque encore vivant des vieilles localités ardennaises. A Xhoris, un intéressant musée de la Vie Rurale est aménagé dans l'ancienne maison communale.

La Route Buissonnière pénètre désormais dans un territoire encore marqué par les souvenirs d'une lointaine industrie métallurgique. En attestent le nom et le passé des entités de Rouge Minière au sous-sol truffé d'anciennes galeries, de Ferot, jadis célèbre pour ses fourneaux. La route effectue une petite

incursion en province de Luxembourg, à la découverte d'Izier, village garni de vieilles fermes et d'une maison-forte datant du XVI^e s. De retour en province de Liège, vous amorcez votre descente à travers champs en direction de Vieuxville.

Bâti au XII^e s. sur un éperon rocheux dominant la région, le château fort de Logne a subi neuf sièges avant d'être détruit en 1521 par les troupes de Charles Quint. Les ruines constituent aujourd'hui un remarquable témoin de l'architecture militaire médiévale. Visite de ses mystérieux souterrains et de son musée. En bordure de l'Ourthe, la Ferme de Palogne propose diverses

possibilités de détente : kayak, mini-golf, vélo, VTT, e-bike, tennis, plaine de jeux ainsi qu'une taverne.

Au pays des Condruzes

Passé les patelins de Sy, Filot, Insegotte et Xhoris, une petite boucle vous emmène à la découverte du hameau de Xhignesse et de son église, véritable joyau de l'art roman du XI^e s. faisant partie du patrimoine exceptionnel de Wallonie. Village natal des frères Gilles (peintre) et Jean (sculpteur) Del Cour (XVII^e s.). Au confluent des vallées de l'Ourthe et du Néblon, Hamoir est un important centre de villégiature.

La route remonte le cours sinueux du Néblon, dans une alternance de boqueteaux

Sorties de route



Tilff - Musée de l'Abeille

Objets anciens et modernes utilisés en apiculture

Esplanade de l'Abeille 11
Tél. +32 (0)4 388 22 63
www.sitilff.be



Vieuxville - Domaine de Palogne

Kayaks, VTT, e-bikes, plaine de jeux, restaurant...Château fort de Logne, ses mystérieux souterrains et son musée

Route de Palogne 6
Tél. +32 (0)86 21 20 33
www.palogne.be -
www.chateau-logne.be

Comblain-au-Pont

Découvertes de Comblain

Grotte de l'Abîme, centre des chauves-souris, musée du Pays d'Ourthe-Ambève et sentier géologique

Place Leblanc 1
Tél. +32 (0)4 369 26 44
www.decouvertes.be

Anthisnes

Château de l'Avouerie & Musée de la Bière et du Pékèt

Collection de bouteilles de bières, de verres et de matériel de distillation. Boutique produits du terroir

Avenue de l'Abbaye 19
Tél. +32 (0)4 383 63 90
www.avouerie.be

Xhoris - Musée de la Vie rurale

D'anciens objets retracent la vie de nos ancêtres

Rue de Hamoir 34
Tél. +32 (0)86 40 99 69

Ferrières - Musée du Jouet

Collection de jouets depuis le XIX^e s. jusqu'aux années 60

Rue de Lognoul 6
Tél. +32 (0)86 40 08 23
www.museedujouet.info

et de champs ondoyants, jusqu'à sa source à Ocquier. Village condrusien par excellence, il se distingue par son unité architecturale avec ses maisons typiques en pierres grises taillées sur place. En déambulant dans les rues et venelles, partez à la découverte d'édifices remarquables tels le Castel du Val d'Or, ferme du XI^e s. et ancien relais de poste, la cour des moines, ancien prieuré de l'abbaye de Stavelot, l'église Saint-Remacle et ses lignes romanes, classée monument historique

ou encore le moulin à eau et la Ferme aux Grives.

Campé sur l'ancienne voie romaine Tongres-Arlon, le hameau de Vervoz est également inscrit sur la liste du patrimoine exceptionnel de Wallonie.

Terre d'élevage par excellence, Clavier fut jadis une ancienne enclave de la principauté de Liège. Elle peut se targuer d'être aujourd'hui la région de Belgique qui possède le plus de châteaux au km².



• Comblain-au-Pont Grottes de l'Abîme



Château de l'Avouerie d'Anthisnes - La Cervoise

Bière ambrée à la douce amertume
Avenue de l'Abbaye 19
Tél. +32 (0)4 383 76 22
www.avouerie.be

Ferrières - Chèvrerie Ozo

Fabrication artisanale de fromage de chèvre
Ozo
Tél. +32 (0)86 40 04 64

Xhoris - Confitures l'Ardennaise

Confitures traditionnelles et biologiques
Route de Marche 2
Tél. +32 (0)4 369 12 69

Tilff - Abbaye de Brialmont

Oeufs, champignons et autres produits du terroir wallon en vente dans le magasin monastique
Château de Brialmont
Tél. +32 (0)4 388 17 98
www.brialmont.be

Confiture
L'Ardennaise
since 1954



Info

Maison du Tourisme du Pays d'Ourthe-Ambiève
Rue de Louveigné 3 - 4920 Sougné-Remouchamps
Tél. +32 (0)4 384 35 44 - www.ourthe-ambieve.be



• RAVeL à Esneux

Le fléchage vous emmène ensuite vers Atrin, Pair et Warzée, villages typiques dont le centre ancien se compose principalement d'exploitations agricoles en moellons de calcaire, groupées près de l'église. Rapidement, vous atteignez Ouffet, important bourg mentionné pour la première fois dès 1096.

Terre de justice

Sur son socle de granit, Anthisnes est un îlot au milieu des cultures et des champs. Majestueusement, l'Avouerie domine le village et la contrée; à l'intérieur de ses murs épais s'exerçait le pouvoir de justice, représenté par les Avoués ou Hauts Voués. Cette imposante bâtisse carrée en moellons irréguliers, haute de cinq étages, se compose d'un donjon du XII^e s. et d'un corps de logis de style Renaissance mosane, datant de 1648. A voir aussi à Anthisnes : la ferme Seigneuriale de Saint-Laurent (XVII^e s.), la Maison Omalius, et le château d'Ouhar.

La route continue en direction de Hody. Un imposant tilleul centenaire embellit le site de l'église Saint-Pierre (1736) et sa tour massive aux baies en plein cintre. Après un bref passage à Villers-aux-Tours, un tronçon de massifs forestiers amorce votre descente vers la vallée de l'Ourthe extrêmement sinieuse. Un charmant moulin à orge muni d'une roue à aubes (1799) vous attend au pied du Ry d'Oneux.

La Route Buissonnière délaisse les reliefs accidentés et longe les méandres de l'Ourthe jusqu'au centre d'Esneux. Outre ses accueillantes terrasses, la bourgade, lovée dans une boucle de l'Ourthe, foisonne de sites naturels et architecturaux. De magnifiques promenades pédestres balisées permettent de découvrir tous les charmes de ce patrimoine. Et l'Ourthe continue faisant voir sur son passage de coquets villages : Hony, Méry, Tilff... terminus de la Route Buissonnière.



• Anthisnes
Château de l'Avouerie



Route Romantique 124 km



• Ferme à Seny



• Vallée de la Meuse aux environs de Huy



Le Condroz éternel

• Château de Tihange



De champs en forêts, de villages en châteaux, parcourez via la Route Romantique, la terre du Condroz qui offre une grande variété de paysages. En route vers le romantisme !

Huy, jolie petite ville, sise au confluent du Hoyoux et de la Meuse, possède un charme indéniable : places et ruelles sont agrémentées de nombreux cafés et restaurants avec terrasses. Au début l'itinéraire longe la Meuse. Sur la droite, se détachent, tel un monstre crachant de la fumée, les trois tours de refroidissement de la centrale nucléaire de Tihange. La route quitte la vallée de la Meuse et grimpe vers le château de Tihange, aussi connu sous le nom de château Poswick. Peu après la traversée du bois de Tihange, Strée est posé au sommet d'une tige avec, dans le lointain à droite, le clocher de l'église de Vierset.

Le riche patrimoine condruzien

Dévalant de Villers-le-Temple, le ruisseau du Fond d'Oxhe longe la route par des cascates et petits rapides. En aval d'Ombret, il ira se jeter dans la Meuse. Le hameau de Fond d'Oxhe forme un ensemble remarquable de maisons en pierres du pays. Le paysage se dégage : le panorama s'ouvre sur la vallée de la Meuse. De Clermont-Sous-Huy, la route s'élève en serpentant à travers bois pour rejoindre Saint-Séverin : l'église Saints-Pierre et Paul du XII^e s. est un petit joyau de l'art roman. Vestige d'un prieuré de l'abbaye de Cluny, l'église a une tour de croisée octogonale qui s'inspire du clocher de l'abbaye mère située en Bourgogne.



• Saint-Séverin
Eglise Saints-Pierre et Paul



• Petit-Modave et le Hoyoux

Le village des Templiers

Villers-le-Temple possède un patrimoine architectural remarquable. Le château de la Commanderie est sans conteste le cœur historique du village. Il fut fondé par Gêras de Villers, chevalier de l'Ordre du Temple. L'église Saint-Pierre se dote d'une imposante tour, vestige de la première construction.

Le Manoir de la Tour possède une tour massive en pierre calcaire, dont la construction remonterait au XIV^e s., à laquelle fut ajouté, au cours du XVI^e s., un corps de logis.

La route rejoint Abée. Entouré de douves, son château s'articule autour d'une tour remontant au XIII^e s. Le village de Seny, essentiellement à vocation agricole,

est entièrement construit au sommet du vallon. Le centre est composé d'une petite place au charme romantique, entourée de l'église, du château et de quelques fermes où les matériaux employés (briques et pierres) se marient harmonieusement.

Romantisme à fleur de peau

Condroz proviendrait du nom de la tribu des Condruzi qui s'opposa aux troupes de Jules César. La région est coupée par une succession de vallées parallèles. Sur les hauteurs, on retrouve le psammite, une pierre dure, imperméable.

Dans le fond des vallées, l'eau de pluie a érodé le sol calcaire, recouvert d'argile.

De Seny à Ouffet, des petits hameaux du Condroz où les pierres ocres illuminent les façades ont gardé leur cachet et leur authenticité : tels Ellemelle ou Xhos, îlots au milieu des cultures et des champs. Peu après, la route semble naviguer sur une mer verte : les cultures et les prairies, à perte de vue, rejoignent l'horizon. A Ouffet, la Tour de Justice est un ensemble remarquable en moellons de calcaire des XVII^e et XVIII^e s., construite sur les fondations d'une tour médiévale, remontant sans doute au XIII^e s. Sa restauration en 1987 lui a redonné tout son éclat. D'Ouffet, la route plonge vers la bucolique vallée du Néblon. Entre saules et peupliers, la rivière effectue de

Sorties de route



Huy -

Fort & Musée de la Résistance

Lieu de mémoire lié à la Seconde Guerre mondiale

Chaussée Napoléon
Tél. +32 (0)85 21 53 34
www.fortdehuy.be

Huy - Musée communal

Musée dédié notamment aux Beaux-Arts et aux Arts décoratifs

Rue Vankeerberghen 20
Tél. +32 (0)85 23 24 35
www.huy.be

Huy - Parc d'attractions Mont Mosan

Plaine de jeux, spectacles d'otaries, phoques, perroquets...

Plaine de la Sarthe
Tél. +32 (0)85 23 29 96
www.montmosan.be

Château de Modave

Appelé aussi château des Comtes de Marchin; une vingtaine de salles richement décorées et meublées sont accessibles au public.

Rue du Parc 4
Tél. +32 (0)85 41 13 69
www.modave-castle.be

belles arabesques dans un joli pays de bocages.

Un cours d'eau s'adresse aux flâneurs, qui traîneront ici avec plaisir leurs godasses. Une petite route à droite nous mène vers un patelin juché sur son promontoire rocheux. Nous entrons en province de Luxembourg par la porte de Jenneret, hameau de caractère. Une église ceinturée de tilleuls, une grosse ferme et un château-ferme du début du XVII^e s. forment une belle homogénéité architect-

urale. En quittant Jenneret, une belle drève (allée de hêtres) est le fil d'Ariane qui nous permet de rejoindre Bende, un autre village de caractère.

La route Romantique poursuit son cheminement à travers le Condroz, par une succession de collines parallèles. Des petits vallons accueillent une flore et une faune variée. A Bois et Borsu, l'église romane du XII^e s., en moellons de grès et de calcaire, a conservé la nef, le chœur et la haute abside



• Le fort de Huy



Huy - Produits Saint-Mengold

Une bière, un fromage et un saucisson
Un panier gourmand estampillé
Saint-Mengold

Tél. +32 (0)85 21 29 15
www.pays-de-huy.be

La Boulette de Huy

Fromage artisanal en forme de petit
cône, fabriqué à partir de lait de vache

Tél. +32 (0)85 21 29 15
www.pays-de-huy.be



Et aussi...

Huy - Etains des Potstainiers Hutois

Fabrication artisanale de produits
en étain. Art de la table et articles
cadeaux

Avenue des Fossés 34
Tél. +32 (0)85 21 56 05
www.potstainiers.be



• Huy
Ville majeure de la Route
Romantique

Info

Maison du Tourisme du Pays de Huy-Meuse-Condroz

Quai de Namur 1 - 4500 Huy - tél. +32 (0)85 21 29 15 - www.pays-de-huy.be

Maison du Tourisme du Pays d'Ourthe-Ambève

Rue de Louveigné 3 - 4920 Sougné-Remouchamps
Tél. +32 (0)4 384 35 44 - www.ourthe-ambleve.be



• Château de Modave

d'origine. Peu après Bois et Borsu, un endroit remarquable mérite une halte. Le site du Hoyoux comprend deux fermes, un château, ses dépendances et le parc attenant.

Les Avins est posé sur un relief escarpé, taillé par le Hoyoux qui serpente au milieu de rives herbeuses et boisées. Saint-Fontaine, isolé aux confins de la province de Liège et de Namur, dégage un sentiment de solitude. Dans le hameau de Saint-Fontaine, on admire, à côté d'un château datant de 1830, une ravissante chapelle Notre-Dame de Saint-Fontaine. Un détail architectural attire l'attention : une pierre de liberté.

Aux alentours, les étangs et ruisseaux baignent le hameau dans sa quiétude. La route quitte Saint-Fontaine pour effectuer une petite incursion dans le Condroz namurois, via Ossogne et Tahier. Du paisible village de Pailhe, la route serpente dans un bois pour atteindre la vallée du Hoyoux. Là, Petit-Modave invite à la flânerie. Au début du XX^e s., il cachait dans son sous-sol une réserve d'eau d'une pureté exceptionnelle;

le hameau fut rayé de la carte afin de protéger le site de captage... Depuis, cet endroit s'est mué en réserve naturelle, qui fait le bonheur des promeneurs. On s'y arrête un instant avant de poursuivre la route vers le château de Modave qui date du XVII^e s. Il se dresse au sommet d'un rocher à pic, dominant de 60 mètres la vallée du Hoyoux. Egale-ment appelé château des Comtes de Marchin, ce lieu unique fait partie du patrimoine majeur de Wallonie. C'est à Modave que se situe le plus important captage d'eaux souterraines de Belgique, notamment dans le parc du château.

A Pont-de-Bonne, la route retrouve le Hoyoux. Dans cette vallée, s'est développée dès le XV^e s. une activité industrielle importante. Le village de Marchin est le siège d'une industrie sidérurgique florissante. La commune compte de nombreux laminoirs, fourneaux et forges. En 1830, la vallée est en plein essor : deux forges à martinet et quatre laminoirs y sont installés. En suivant la rivière, vous rejoignez Huy.



• Le gué de Cent Fontaine
ou Saint-Fontaine



• Château de Jehay



• Champ de colza



Dans cette partie attachante de la Hesbaye quelque peu méconnue, les paysages variés et contrastés des vallées de la Burdinale et de la Mehaigne côtoient les vastes étendues de culture se perdant à l'infini.

A Amay, la route démarre de la Maison du Tourisme Hesbaye-Meuse, aménagée dans les locaux de l'ancienne abbaye de la Paix-Dieu, fondée en 1240. Les bâtiments actuels de style Renaissance mosane datent des XVII^e et XVIII^e s. Ils abritent le Centre des métiers du Patrimoine. Dans un écrin de verdure, cerné de douves où jaillissent des fontaines, le château de Jehay se découvre. Il constitue un exemple rare de la Renaissance mosane. Ses façades en damiers où alternent pierres blanches et petits blocs de grès le rendent unique en son genre.

En quittant le site, la route traverse successivement les entités de Fize-Fontaine et de Villers-le-Bouillet pour arriver jusqu'au village de Vinalmont. Aux portes du plateau Hesbignon, le village tire son nom des vignes jadis cultivées. Renommé pour la qualité de ses pierres calcaires, le village ainsi que ses hameaux du Roua et de Wanzoul, abritent diverses maisons en pierres du pays dont la particularité est de blanchir en vieillissant sous l'effet des intempéries. De nombreux bâtiments et ensembles remarquables garnissent le village et ses hameaux.



• Amay - Tour romane



• La Mehaigne

Des châteaux à profusion...

Amorcez ensuite votre descente en direction du château féodal de Moha et son site classé. Gisant sur un promontoire, la forteresse aurait été édifée (première mention vers 1031) pour se protéger des envahisseurs normands.

Poursuivez ensuite pendant 4 km, en direction de Huccorgne, sur une route encaissée en lacets, bordée tout le long par la Mehaigne. Avant l'entrée du village, se dressent les rochers classés Aux Corneilles et de La Marquise. Une flore calcicole et une faune s'y sont développées, notamment le faucon crécerelle, emblème du Parc Naturel des Vallées de la Burdinale et de la Mehaigne.

Implantée le long du cours d'eau du Hérédia, la charmante petite localité de Lavoir, à vocation agricole, tire son nom des réservoirs où étaient autrefois lavés les produits provenant des mines. Ces réservoirs sont groupés sur la rive droite qui présente quelques bâtiments intéressants dont l'église Saint-Hubert, isolée au sommet d'une colline est bâtie au XVII^e s. sur les vestiges d'un sanctuaire médiéval.

En contrebas de la route, le Moulin de Ferrières (encore en activité) est construit en moellons de calcaire, sous bâtières de tuiles.

Sise à flanc de coteau, l'entité de Héron est dominée par son église Saint-Martin, reconstruite en 1753. Juste

avant de pénétrer dans le village, le moulin du Hérédia (XVII^e s.) est longé par le cours d'eau sinueux du même nom, entouré de saules têtards. La rue principale du bourg, serpentant dans le village, est bordée de part et d'autre de quelques édifices remarquables. Au loin, sur votre droite, l'imposante ferme blanche de Boingt, en briques chaulées, fut autrefois le siège d'une importante seigneurie qui tombera plus tard sous le pouvoir des Princes-Evêques de Liège.

Situé entre deux plateaux de culture, Burdinne, s'étale sur le versant ensoleillé de la Burdinale. La plus importante construction est incontestablement la ferme de la Grosse Tour, dont les

Sorties de route



Amay - Château de Jehay

Classé patrimoine exceptionnel de Wallonie. Le parc, les jardins et le parc-potager prolongent l'émerveillement. Saison 2014 : le château est fermé mais le domaine reste accessible au public.

Rue du Parc 1 - Jehay
Tél. +32 (0)85 82 44 00
www.chateaujehay.be

Amay - Les Maîtres du feu

Un site, deux musées, une carrière qui invitent à la promenade. Parcours muséal consacré aux richesses géologiques de la région et à leurs exploitations industrielles et le musée du Cycle.

Rue de Bende 5 - Ampsin
Tél. +32 (0)85 24 04 17
www.amay.be

Wanze - Château de Moha

Ruines d'un château féodal dont la plus ancienne mention remonte au XI^e s.

Rue du Madot 98 - Moha
Tél. +32 (0)85 25 16 13
www.chateaumoha.be

Oteppe Domaine L'Hirondelle

Vaste domaine proposant plaine de jeux, piscines, courts de tennis, étangs de pêche, restaurant... Location de bungalows et chalets ; camping et hôtel au château.

Château d'Oteppe
Tél. +32 (0)85 71 11 31
www.lhirondelle.be

Fallais - Jardin des Plantes

Jardin didactique : près de 250 espèces de plantes herbacées utilitaires, essentiellement indigènes

Rue A. de Donnée - Pitet
Tél. +32 (0)85 71 28 92
www.burdinalemehaigne.com

Héron - Moulin de Ferrières

Un des derniers moulins encore en activité en province de Liège

Rue Close 12 - Lavoir
Tél. +32 (0)85 71 13 02
www.burdinalemehaigne.com

Engis - Ferme castrale & Musée de la Gourmandise

La ferme castrale abrite le musée et la bibliothèque de la gourmandise et le musée «Postes Restantes».

Chaussée F Terwagne 132a
Hermalle/s/Huy
Tél. +32 (0)85 31 42 86
www.gastronomica.be

parties les plus anciennes remontent au XVII^e s.

La ferme fermée de ce quadrilatère a été choisie afin de se protéger des pillards et des armées en campagne. C'est dans cette ferme que s'est installée la Maison du Tourisme des Vallées de la Burdinale et de la Mehaigne.

Sillon vert dans la plaine de Hesbays

Délaissez maintenant le village de Burdinne et laissez-vous séduire durant une dizaine de kilomètres, par une promenade dans les campagnes verdoyantes

hesbignones. En repassant par Marneffe, vous arrivez à Fallais. Après cette traversée bucolique au milieu des prairies, le remarquable château de Fallais se dresse au loin devant vous. Ce château est un lieu riche en histoire puisqu'il fut, en 1465, le cadre de la rencontre entre Charles le Téméraire, traînant son prisonnier Louis XI, roi de France, et Louis de Bourbon, prince-évêque de Liège.

Ce château en quadrilatère, entouré de douves et flanqué de quatre tours d'angles en saillie, constitue un bel exemple de



• Burdinne - Domaine de l'Hirondelle



**Saint-Georges-sur-Meuse -
Brasserie artisanale La Botteresse**
Bières La Botteresse : Blonde, brune,
blanche...
Bières Sur-les-Bois : blonde, brune,
ambrée..

Rue Fond Méan 6 - Sur-les-Bois
Tél. +32 (0)475 78 23 51
www.labotteresse.be

Wasseiges - Le Safran de Cotchia
Pistils de Safran, thé vert au safran,
moutarde et vinaigre safrané, sirop
de safran...

Rue de la Waloppe 26
Tél. +32 (0)81 85 55 39
www.safrandecotchia.com

Couthuin - Brasserie de Marsinne
Bière artisanale Léopold 7

Rue de La Médaille 17
Tél. +32 (0)476 28 00 98
www.leopold7.com

Huccorgne - Aux Vraies Saveurs
Moutardes à l'ancienne, pickles mai-
son, tapenades, vinaigrettes...

Route de Lavoir 95
Tél. +32 (0)497 04 01 15
www.auxvraissaveurs.be

Verlaine - L'Artisan du Café
Cafés, mélanges de cafés de grandes
origines. Paniers cadeaux de produits
régionaux, magasin...

Grand'Route 132
Tél. +32 (0)4 286 23 39
www.artisanducafe.be



• Château de Fallais



• Abbaye de Flône

forteresse de plaine. Non loin de Fallais, le village de Fumal s'étale au fond d'une cuvette traversée par la Mehaigne.

Sur un éperon rocheux s'élèvent le château et l'église paroissiale. Cet ensemble remarquable d'architecture mérite assurément une courte halte pour aller à la découverte du patrimoine. De forme polygonale irrégulière, l'édifice comporte une haute tour carrée au toit bulbeux. Un peu de poésie vous attend en flânant dans le petit hameau de Foncourt, constitué de courettes ceinturées de maisons en schiste calcaire datant des XVIII^e et XIX^e s.

Poursuivez votre route en direction de Vieux-Walleffe. Ce petit village verdoyant et fleuri enrichi de maisons datant du XVII^e et XIX^e s., vaut surtout le détour pour son château-ferme. Le village de Warrant-Dreye s'articule de façon concentrique autour de la place du Tilleul. Le château d'Oultremont, reconstruit en 1636, après sa destruction par des milices, présente un aspect fortifié et domine la localité. Arrivée à Verlaine puis, de Saint-Georges à Stockay, la route rejoint la vallée de la Meuse et se termine à l'abbaye de Flône.

• Abbaye de la Paix-Dieu



Info

Maison du Tourisme Hesbaye-Meuse

Abbaye de la Paix-Dieu - rue Paix-Dieu 1B - 4540 Amay
Tél. +32 (0)85 21 21 71 - www.tourisme-hesbaye-meuse.be

Maison du Tourisme Burdinale & Mehaigne

Ferme de la Grosse Tour - rue de la Burdinale 6 - 4210 Burdinne
Tél. +32 (0)85 25 16 96 - www.burdinalemehaigne.com



Route des Blés d'or 124 km



• Paysage à Fallais



• Champ de lin en fleurs



Les horizons perdus

• Les coquelicots parsèment la Route des Blés d'or



La Hesbaye ne se résume pas à ses vastes champs. Les rivières du Geer et de la Mehaigne ont cassé la plaine en un paysage accidenté et verdoyant. La Route des Blés d'or vous emmène dans une région moins connue mais riche de son patrimoine rural.

Voici la Hesbaye, le plat pays, doté de ces vastes campagnes qui se perdent à l'horizon. La terre de Hesbaye est l'une des plus fertiles du pays, avec un sol exceptionnellement riche et limoneux. Si les coquelicots parsèment la route des Blés d'Or, la culture du lin, récemment introduite, revêt l'horizon d'un bleu alternant avec les noirs clochers des innombrables fermes-châteaux.

Le départ de la route se situe à Waremme, capitale de la Hesbaye. Rapidement, nous rejoignons Oleye, petit village fleuri et arboré au milieu des cultures, traversé par le Geer. Les vallées du Geer et de la Mule, zones humides et plantées de peupliers, présentent un réel intérêt paysager. Dominant le centre

du village, l'église Saint-Denis, dont la tour romane date des XII^e ou XIII^e s., forme un bel ensemble avec le presbytère voisin qui, dans sa forme actuelle, remonte au XVIII^e s.

De l'époque romaine au Moyen Âge

A Lantremange, quelques fermes anciennes (dont celle de Naveau du XVIII^e s.) témoignent du passé principautaire du village, alors possession des abbés de Stavelot-Malmedy. La découverte des petits villages se poursuit : l'occasion aussi de découvrir leurs histoires. Tels Bergillers, Grandville et Oreye qui se situent sur l'axe de l'ancienne voie romaine Bavay-Cologne. Arrosé par le Geer, Otrange, ses multiples vergers, peupliers et saules, possédait autrefois un



• Saives
Château Pecsten



• Château de Waleffe

certain nombre de constructions en pans de bois, dont certaines subsistent encore aujourd'hui. Le château fort remonte au haut Moyen Âge, mais le corps principal et la ferme datent du XVII^e s. Haneffe se distingue par une maison forte bastionnée. L'église du village, ancienne chapelle castrale conserve sa tour médiévale. De l'autre côté de l'église, on peut admirer une commanderie des Templiers dont subsistent la chapelle et la ferme. L'histoire hante toujours cette route. A Seraing-le-Château, Guillaume de la Marck, «Le sanglier des Ardennes», vécut dans le manoir.

Joyaux de Hesbaye

Dans un site classé, le château de Waleffe Saint-Pierre est un des joyaux de la Hesbaye. De style classique, il fut édifié en 1706. Il servit de refuge au groupe «Otarie» de l'Armée Secrète au cours de la Seconde Guerre mondiale. La Route des Blés d'Or poursuit la traversée de la Hesbaye, une région qui dévoile de plus en plus ses atouts. Au croisement de la route Huy-Hannut, vous pourrez contempler le hameau de Latinne, constitué d'un ensemble architectural remarquable. Ce village, établi sur le versant nord de la vallée de la Mehaigne, est devenu fami-

lier grâce à Hubert Krains, écrivain régional, auteur du «Pain Noir» dont l'action se déroule à la ferme de la «Belle Thérèse» (ancien relais poste). Braives, petit village traversé par la Mehaigne, regorge de peupliers et de saules. A ce sujet, un parcours du saule ludique et didactique a été aménagé en bordure de Mehaigne à Latinne.

Terre de fouilles archéologiques

Aux lieux-dits Le Châtillon et Les Sarrasins, on a relevé des traces d'occupation romaine (monnaies, vases, tuiles et céramiques). D'autres traces préhistoriques ont été mises à jour

Sorties de route



Waremme - Hexapoda - Insectarium J. Leclercq

Ce musée dédié aux insectes (hexapodes) est unique en Belgique.

Rue Grand'Axe 45E
Tél. +32 (0)19 32 49 30
www.hexapoda.be

Braives - Village du Saule

Parcours didactique du saule, jardin aquatique, étang de pêche, centre d'hébergement, balades...

Rue du Moulin 50 Latinne
Tél. +32 (0)19 54 40 48
www.mmer.be

Remicourt - Musée de la Hesbaye

Présentation de la Hesbaye, de ses caractéristiques et de son histoire.
Avenue Maurice Delmotte 68
Tél. +32 (0)19 54 54 93
www.tourisme-hesbaye-meuse.be

Borlez - Golf champêtre

Le golf en pleine nature, au milieu des vaches. Activité originale à pratiquer en famille ou entre amis.

Place Delchambre 1
Tél. +32 (0)475 58 24 42
www.tourisme-hesbaye-meuse.be

à Avennes, étiré sur le flanc nord de la Mehaigne. Le village était, au néolithique, un important centre d'extraction du silex. La découverte, en 1974, d'une «officine de potiers» témoigne de l'habitation du site à l'époque d'Auguste, probablement lors de l'établissement de la route Bavay-Cologne.

En continuant le fléchage, vous arrivez à Moxhe. On a découvert sur son territoire un cimetière franc et une tombe romaine. Wansin étale ses champs riants et

vallonnés sur quatre cents hectares. Petite incursion en Brabant wallon avec la découverte du château d'Orp-Le-Petit. En prolongeant la balade, vous passez dans le village d'Orp-Le-Grand où trône une remarquable église romane (fin du XII^e s.). Lincent, surnommé «Village aux pierres blanches», tient sa renommée de ses maisons en pierre de tuffeau. Les bâtisseurs l'utilisaient pour de nombreux édifices religieux et d'innombrables maisons.



• Avernas - Exploitation agricole... l'esthétique en sus



Hannut - Brasserie artisanale du Flo

La Cuvée St-Antoine (bière brune), la Jolie Môme (bière blanche)...

Rue du Château 22 - Blehen
Tél. +32 (0)19 51 70 57

Haneffe - Ferme Schalembourg

Produits de la ferme : pommes de terre, œufs, poulets...

Rue Ribatte 14
Tél. +32 (0)4 259 50 56

Hannut - Ferme du Pont

Poulets bio, pintades, lapins...

Rue Dieu-le-Garde 6
Tél. +32 (0)19 51 40 09

Jeneffe - Ferme Lekane

Ferme d'élevage de volailles, magasin (vente de produits du terroir)

Rue Laville 49
Tél. +32 (0)4 250 12 31

Ciplet - Chèverrie du Père François

Fromages de chèvre, glaces

Rue Genon 2
Tél. +32 (0)19 33 28 45
www.cheverrieduperefrancois.com



Info

Maison du Tourisme Hesbaye-Meuse

Abbaye de la Paix-Dieu - rue Paix-Dieu 1B - 4540 Amay
Tél. +32 (0)85 21 21 71 -

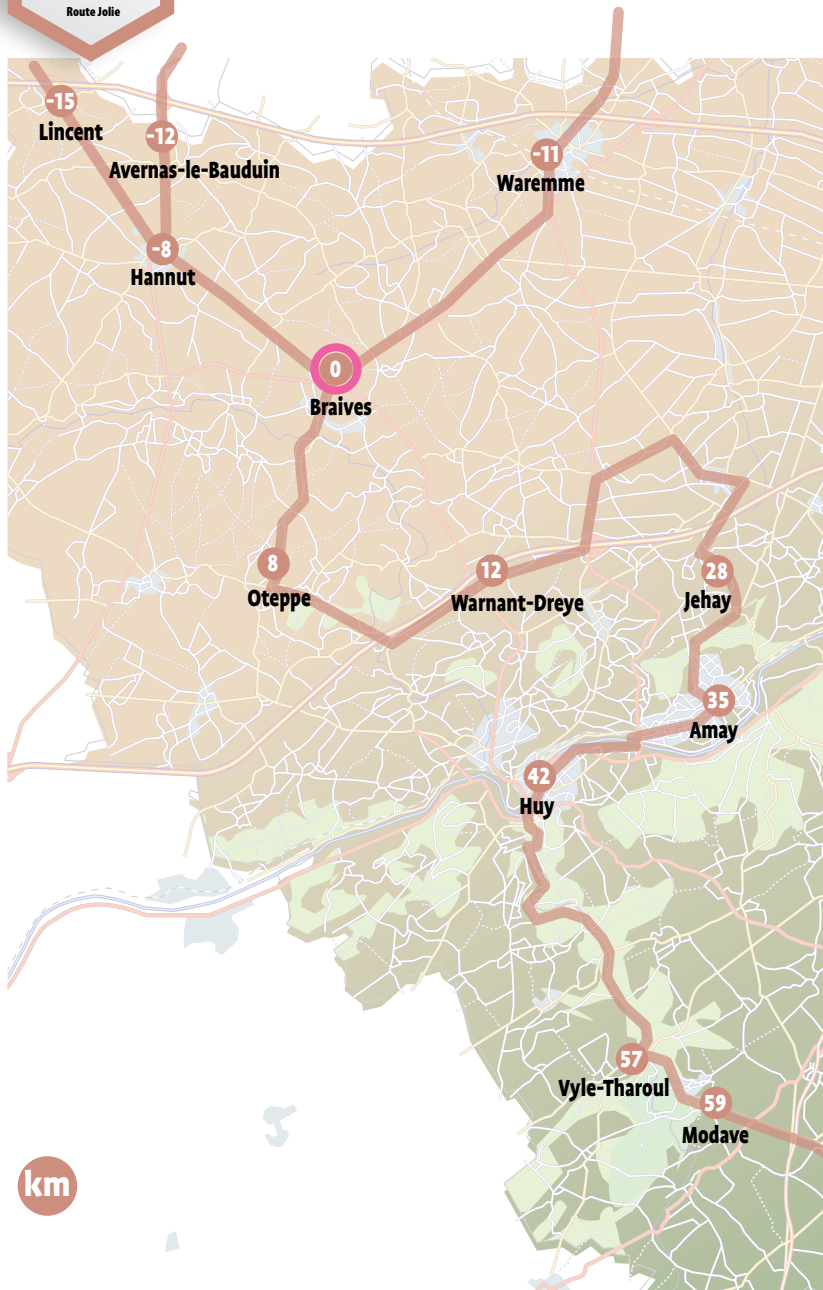
www.tourisme-hesbaye-meuse.be

Maison du Tourisme Burdinale & Mehaigne

Ferme de la Grosse Tour - rue de la Burdinale 6 - 4210 Burdinne
Tél. +32 (0)85 25 16 96 - www.burdinalemehaigne.com



Dans le bourg, il est possible de visiter les ruines monumentales de la plus vieille église de la région. Ce trésor architectural est constitué d'une tour et d'une nef centrale de style roman (XII^e s.) tandis que le chœur est de style gothique (XIV^e s.). A trois kilomètres de Hannut, le village d'Avernas possède de grandes exploitations agricoles, dont l'intérêt historique et esthétique sont incontestables. Parvenu à Blehen, vous voilà sans conteste dans le plus petit village hannutois. On y trouve une tombe romaine ainsi qu'un château. Cette seigneurie relevait de la cour féodale de l'avouerie de Hesbaye. Geer, du même nom que la rivière qui y coule, est un bourg paisible. A moins de deux kilomètres de là, Boëlhe respire la quiétude; on peut distinguer un château et une église datant du XVIII^e s. Même ambiance à Hollogne-sur-Geer, où vous pourrez admirer des bâtiments à colombages, le moulin à eau et l'église Saint-Brice. Une façon agréable de boucler la Route des Blés d'Or qui aboutit à Waremme.



Un parcours d'une centaine de kilomètres à travers les paysages hesbignons et condruziens. Cet itinéraire attrayant mène vers l'étonnante Ardenne.



C'est dans le Parc Naturel des Vallées de la Burdinale et de la Mehaigne que la Route Jolie débute son parcours. Les rivières dont il tient son nom, la Burdinale et la Mehaigne, sillonnent 11.000 ha en donnant naissance à deux vallées très diversifiées du point de vue géographique. Entre le plateau de Hesbaye et les bords de Meuse, le randonneur jouit ainsi de balades variées, au milieu d'une faune et d'une flore exceptionnelles, avec de nombreux sites classés ainsi qu'une qualité patrimoniale importante. Le balisage vous mène en direction d'Oteppe où son château est devenu un vaste domaine de détente et de loisirs. A quelques kilomètres de là, le village de Huccorgne et la ferme du château de Famelette;



• Parc naturel - Carotte sauvage



• Vieuxville - Domaine de Palogne

un bel ensemble de calcaire, essentiellement des XVI^e et XVIII^e s.

Sur la route qui aboutit à Jehay, le château d'Oultremont et la chapelle castrale dominant le village de Warant-Dreye. Cette demeure aristocratique, détruite par les milices croates en 1636, est reconstruite aux XVII^e et XVIII^e siècles. A l'extérieur, la chapelle accueille le mausolée du prince-évêque Charles-Nicolas d'Oultremont (1763-1771). En plus de cet édifice, de très belles fermes sont à découvrir dans la région. Après avoir parcouru plus de trente kilomètres, Jehay se profile à l'horizon. Son splendide château-musée, connu pour sa construction en damier, date des XVI^e et

XVII^e s. Le parc, les jardins et le parc-potager prolongent l'émerveillement. Le domaine du château de Jehay est classé au patrimoine exceptionnel de Wallonie.

Du Condroz à l'envoûtante Ardenne

Huy figure au nombre des plus anciennes villes du pays. Pour le touriste, la ville est étonnamment verte. A l'occasion d'une grimpe au fort et à la plaine de la Sarthe, on y découvre une vue extraordinaire sur la Meuse, la ville et ses quatre merveilles (Li Bassinia, Li Tchestia, Li Rondia, Li Pontia) et la collégiale Notre-Dame qui abrite un prestigieux Trésor dont les quatre châsses des XII^e et XIII^e s. Le moulin de Barse remonte

aux XVII^e et XVIII^e s. C'est une longue construction perpendiculaire à la rivière, en moellons de grès et calcaire. Le château-ferme féodal est, quant à lui, un vaste quadrilatère ponctué aux angles par des tours.

Des rivières bucoliques

Les premières hauteurs du Condroz sont marquées par le cordon forestier de la Haute Meuse où des villages se localisent souvent au bas d'un versant bien exposé, à l'abri de l'humidité. Ceux-ci, riches d'un patrimoine remarquable sont constitués d'anciennes fermes-châteaux représentant les éléments phares des villages. Moins volumineuses qu'en Hesbaye, ces fermes témoignent cependant aussi d'une agriculture

Sorties de route



Amay - Château de Jehay
Classé patrimoine exceptionnel de Wallonie. Le parc, les jardins et le parc-potager prolongent l'émerveillement. Saison 2014 : le château est fermé mais le domaine reste accessible au public.

Rue du Parc 1 - Jehay
Tél. +32 (0)85 82 44 00
www.chateaujehay.be

Amay - Les Maîtres du feu
Un site, deux musées, une carrière qui invitent à la promenade. Parcours muséal consacré aux richesses géologiques de la région et à leurs exploitations industrielles et le musée du Cycle.

Rue de Bende 5 - Ampsin
Tél. +32 (0)85 24 04 17
www.amay.be

Oteppe - Domaine L'Hirondelle
Vaste domaine proposant plaine de jeux, piscines, courts de tennis, étangs de pêche, restaurant... Location de bungalows et chalets ; camping et hôtel au château.

Château d'Oteppe
Tél. +32 (0)85 71 11 31
www.lhirondelle.be

Château de Modave
Egalement appelé château des Comtes de Marchin, ce lieu unique fait partie du patrimoine majeur de Wallonie.

Rue du Parc 4
Tél. +32 (0)85 41 13 69
www.modave-castle.be

Braives - Village du Saule
Parcours didactique du saule, jardin aquatique, étang de pêche, centre d'hébergement, balades...

Rue du Moulin 50 Latinne
Tél. +32 (0)19 54 40 48
www.mmer.be

Huy Fort & Musée de la Résistance
Lieu de mémoire lié à la Seconde Guerre mondiale.

Chaussée Napoléon
Tél. +32 (0)85 21 53 34
www.fortdehuy.be

Vieuxville Domaine de Palogne
Kayaks, VTT, e-bikes, plaine de jeux, restaurant... Château fort de Logne, ses mystérieux souterrains et son musée.

Route de Palogne 6
Tél. +32 (0)86 21 20 33
www.palogne.be
www.chateau.logne.be

florissante. Une structure cohérente est garantie par l'harmonie des matériaux utilisés ainsi que par le respect des volumes. Autour des villages, prairies et champs tapissent l'horizon. La vue, tantôt ouverte, tantôt fermée, donne toujours l'envie d'aller voir plus loin...

En remontant la vallée du Hoyoux, la route rejoint Pont-de-Bonne, au pied du château de Modave,

superbe exemple du Classicisme. Ancrée au cœur du Condroz liégeois, Modave est traversée par la pittoresque vallée du Hoyoux et ses petits affluents. Son territoire consiste en une succession de vallées et de crêtes dans un paysage arboré, parsemé de châteaux et de fermes remarquables.

Le Condroz dévoile, près d'Ocquier, certains de ses secrets.



• Amay - Musée du Cycle



**Villers-le-Bouillet -
Chocolatier Benoît Laruelle**
Entreprise artisanale et familiale.
Près de 50 sortes de pralines, truffes,
rochers...

Rue de Waremme 102
Tél. +32 (0)85 21 40 45.

Huccorgne - Aux Vraies Saveurs
Moutardes, tapenades, vinaigrettes...

Route de Lavoir 95
Tél. +32 (0)497 04 01 15
www.auxvraiesaveurs.be

Clavier - Ferme Verhulst
Pommes de terre du terroir (charlotte,
bintje, corne de gatte...)

Route de Liège 10 - Terwagne
Tél. +32 (0)85 41 11 41.



• Les Avins
Château de Hoyoux

• Burdinne - Ferme de la Grosse Tour restaurée



Info

Maison du Tourisme Hesbaye-Meuse

Abbaye de la Paix-Dieu - rue Paix-Dieu 1B - 4540 Amay - tél. +32 (0)85 21 21 71 -
www.tourisme-hesbaye-meuse.be

Maison du Tourisme Burdinale & Mehaigne

Ferme de la Grosse Tour - rue de la Burdinale 6 - 4210 Burdinne
tél. +32 (0)85 25 16 96 - www.burdinalemehaigne.com

Maison du Tourisme du Pays de Huy-Meuse-Condroz

Quai de Namur 1 - 4500 Huy - tél. +32 (0)85 21 29 15 - www.pays-de-huy.be

Maison du Tourisme du Pays d'Ourthe-Ambève

RUe de Louveigné 3 - 4920 Sougné-Remouchamps - tél. +32 (0)4 384 35 44 - www.ourthe-ambleve.be



• Vieuxville
Ruines du château fort

Ici règne la pierre jaune des villages. La région possède des coins secrets que seul le randonneur pourra découvrir : le hameau de Jenneret comme la sente longeant le Néblon vous charmeront. Hamoir est l'antichambre de l'Ardenne, signalée par les monts bleutés à l'horizon. A la fois terre du Condroz et de la Famenne, la région se distingue par une grande richesse paysagère.

Du nord au sud, la campagne devient de plus en plus capricieuse. Les prairies se découpent par des vallées encaissées où coule l'Ourthe. A Vieuxville, les ruines du château fort ferment, tel un goulot, le passage qui conduit vers les terres enchantées de la province du Luxembourg, l'Ardenne belge par excellence.



Route 66 60 km

Le mythe

• Huy - Grand Place



• Hamoir - Façade fleurie



A l'instar de la mythique Route US 66, la RN66 de la province de Liège est un axe touristique typique qui relie Huy à Trois-Ponts. Au départ de Huy, en val de Meuse, pendant près de 60 km, suivez la Highway 66 provinciale par monts et par vaux et profitez des suggestions de sorties de route avant d'arriver, ébloui, à Trois-Ponts, localité ardennaise. N'hésitez pas à prendre le circuit dans l'autre sens, ce palindrome 66 offre alors, une nouvelle vision des régions traversées.

• Tinlot



En Europe, chaque pays possède sa Nationale 66. Regrouper ces différents tronçons et réaliser un itinéraire touristique commun constituerait un impressionnant hommage à la Route 66 américaine. Une utopie à l'heure actuelle.

L'itinéraire démarre à Huy, jolie petite ville touristique, située au confluent de la Meuse et du Hoyoux. Après avoir déjeuné dans un établissement de la Grand'Place, partez en direction de Hamoir en suivant la Route 66 ou plutôt la Nationale 66.

Arrivée à Strée, localité agricole située sur le plateau du Condroz. Découvrez, au centre, sur votre gauche, la ferme de la Commanderie qui resta la propriété de l'ordre de Malte jusqu'à la Révolution française.



• Ouffet

La route pénètre dans le village rural de Soheintinlot regroupant quatre fermes-châteaux; elle traverse le hameau de Seny qui a conservé une grande homogénéité architecturale puis passe par le village de Warzée conduisant à Ouffet. Parmi les curiosités historiques d'Ouffet, vous pouvez voir, à proximité de la Grand'Place, la vieille tour de justice du Banc d'Ouffet (XII^e s.).

Plus loin, on entre dans la région Fagne-Famenne, caractérisée par le pin sylvestre reconnaissable à l'éclat de son écorce rousse et à la beauté de son feuillage bleuté. Ensuite, dirigez-vous vers Hamoir, localité située au confluent de

deux vallées touristiques : l'Ourthe et ses méandres, le Néblon et ses nombreuses cascades. Hamoir est la patrie de Jean Del Cour, célèbre sculpteur baroque à qui on doit notamment La Vierge à l'Enfant, en Vinave d'Ile à Liège. Non loin, dans le petit hameau de Xhignesse, un arrêt à l'église romane s'impose. La tradition fixe à 714 l'édification du temple primitif, remplacé par l'église où l'on peut voir les caractéristiques du style roman de ce remarquable monument classé.

Prenez la direction de Filot et, au carrefour de Villemy, admirez au passage, le superbe paysage vallonné de Missoul, annonciateur du surprenant terroir arden-

nais. Poursuivez vers Ferrières, village pittoresque édifié dans un paysage tourmenté aux contrastes inattendus. A voir le musée du Jouet (plus de 1000 jouets de la fin du XIX^e s. à 1950), et l'église Saint-Martin sans oublier de passer par le centre où un excellent glacier mérite le petit détour. Dirigez-vous vers Werbomont, patelin d'altitude (439 m). Place Lespagnard, un monument perpétue la mémoire des paras de la 82^e Airborne US qui reçurent l'ordre, au soir du 17 décembre 1944, de défendre, à pied, les vallées de l'Ambève et de la Salm pour arrêter la progression des troupes allemandes. Descente dans les vallées de la Lienne puis de l'Ambève.

Sorties de route



Huy - Fort & Musée de la Résistance

Lieu de mémoire lié à la Seconde Guerre mondiale

Chaussée Napoléon
Tél. +32 (0)85 21 53 34
www.fortdehuy.be

Hamoir - Kayak «Les Remous»

3 parcours (10, 15 et 25 km), mini-golf, terrain de pétanque, espace pique-nique et barbecues en location.

Route de Xhignesse 35
Tél. +32 (0)86 38 87 65
www.kayakremous.com

Vieuxville - Domaine de Palogne

Kayaks, VTT, e-bikes, plaine de jeux, restaurant... Château fort de Logne, ses mystérieux souterrains et son musée

Route de Palogne 6
Tél. +32 (0)86 21 20 33
www.palogne.be
www.chateau.logne.be



• Ferrières - Musée du Jouet

Ferrières - Musée du Jouet

Collection de jouets de toutes provenances, depuis le XIX^e s. jusqu'aux années 1960.

Rue de Lognoul 6
Tél. +32 (0)86 40 08 23
www.museedujouet.info

• Trois-Ponts vu d'en haut

En arrivant à Trois-Ponts, où s'arrête la Nationale 66, trois solutions s'offrent à vous :

- Réaliser le circuit dans l'autre sens ; assurément, les paysages rencontrés sont totalement différents...
- Visiter Trois-Ponts et ses splendides points de vue. La Route des Panoramas (2 boucles de 25 km) vous y invite.

- Continuer votre périple vers Malmedy ou Stavelot (Nationale 69), vers Coo ou Spa (Nationale 633); ces quatre localités ardennaises au charme fou se réjouissent de vous accueillir.

Important !

Le circuit Route 66 n'est pas balisé sur le terrain, raison pour laquelle nous vous le proposons en bonus.



Salés/Sucrés du terroir



Strée - Boucherie de la ferme de la Commanderie
Rue Tige 47/C
Tél. +32 (0) 85 51 10 45

Hamoir - Boulangerie Laurent
Tarte Del Cour
Rue du Pont 2
Tél. +32 (0) 86 38 81 33



Info

Maison du Tourisme du Pays de Huy-Meuse-Condruz

Quai de Namur 1 - 4500 Huy - tél. +32 (0)85 21 29 15 - www.pays-de-huy.be

Maison du Tourisme du Pays d'Ourthe-Ambève

Route de Louveigné 3 - 4920 Sougné-Remouchamps - tél. +32 (0)4 384 35 44 - www.ourthe-ambleve.be

Maison du Tourisme du Pays des Sources

Pouhon Pierre-le-Grand - rue du Marché 1a - 4900 Spa - tél. +32 (0)87 79 53 53 - www.paysdessources.be



Ressourcez-vous en parcourant le RAVeL à pied, à vélo ou à cheval... aux 4 coins de la province de Liège



La brochure est disponible auprès des 11
Maisons du Tourisme ou téléchargeable sur...
www.liegetourisme.be

MAISONS DU TOURISME EN PROVINCE DE LIÈGE



Légendes

▲ Label de qualité :



Meilleures attractions wallonnes

▲ Produits du terroir :

Sources :

- Sites des Maisons du Tourisme
- Répertoire Office des Produits Wallons

Autour de Liège

▲ Pays de Liège

Place Saint-Lambert, 32 - 35 - 4000 LIEGE
Tél. 04 237 92 92 -
mtpaysdeliege@provincedeliege.be
www.liegetourisme.be

▲ Thermes et Coteaux

Avenue des Thermes, 78b
4050 CHAUDFONTAINE
Tél. 04 361 56 30 -
info@thermesetcoteaux.be
www.thermesetcoteaux.be

▲ Basse-Meuse

Rue des Béguines 7 - 4600 VISE
Tél. 04 374 85 55 - info@basse-meuse.be
www.basse-meuse.be

Autour d'Aywaille

▲ Pays d'Ourthe-Amblève

Route de Louveigné 3 -
4920 SOUGNE-REMOUCHAMPS
Tél. 04 384 35 44 - info@ourthe-ambleve.be
www.ourthe-ambleve.be

Autour de Huy

▲ Pays de Huy-Meuse-Condruz

Quai de Namur, 1 - 4500 HUY
Tél. 085 21 29 15 - mthuy@pays-de-huy.be
www.pays-de-huy.be

▲ Hesbaye et Meuse

Rue Paix Dieu 1b - 4540 AMAY
Tél. 085 21 21 71 - hesbayemeuse@skynet.be
www.tourisme-hesbaye-meuse.be

▲ Vallées de la Burdinale et de la Mehaigne

Rue de la Burdinale, 6 - 4210 BURDINNE
Tél. 085 25 16 96
mtourisme@burdinale-mehaigne.be
www.burdinalemehaigne.com

Autour de Malmédy

▲ Cantons de l'Est

Place Albert 1^{er} 29 a - 4960 MALMEDY
Tél. 080 33 02 50 - info@eastbelgium.com
www.eastbelgium.com

Autour de Spa

▲ Pays des Sources

Pouhon Pierre le Grand - rue du Marché, 1a - 4900 SPA
Tél. 087 79 53 53 - info@pays-des-sources.be
www.paysdessources.be

▲ Pays de Vesdre

Rue Jules Cerehe 86 - 4800 VERVERIERS
Tél. 087 30 79 26 - info@paysdesvesdre.be
www.paysdesvesdre.be

▲ Pays de Herve

Place de la Gare 1 - 4650 HERVE
Tél. 087 69 31 70 - info@paysdeherve.be
www.paysdeherve.be



ÉTONNER
Ardenne
ENCHANTER

INSPIRER ENCHANTER



Belgique
France
Luxembourg

www.visitardenne.com



Crédit photo - ©laetis